

AJUNTAMENT DE CASTELLÓ






TABLA POBLACION AFECTADA

dB(A)	Lden	
	Nº personas expresados en centenas	%
<55	1787,62	98,6
55-60	13,77	0,8
60-65	5,45	0,3
65-70	2,95	0,2
70-75	2,34	0,1
>75	0,30	0,0
TOTAL	1812	100

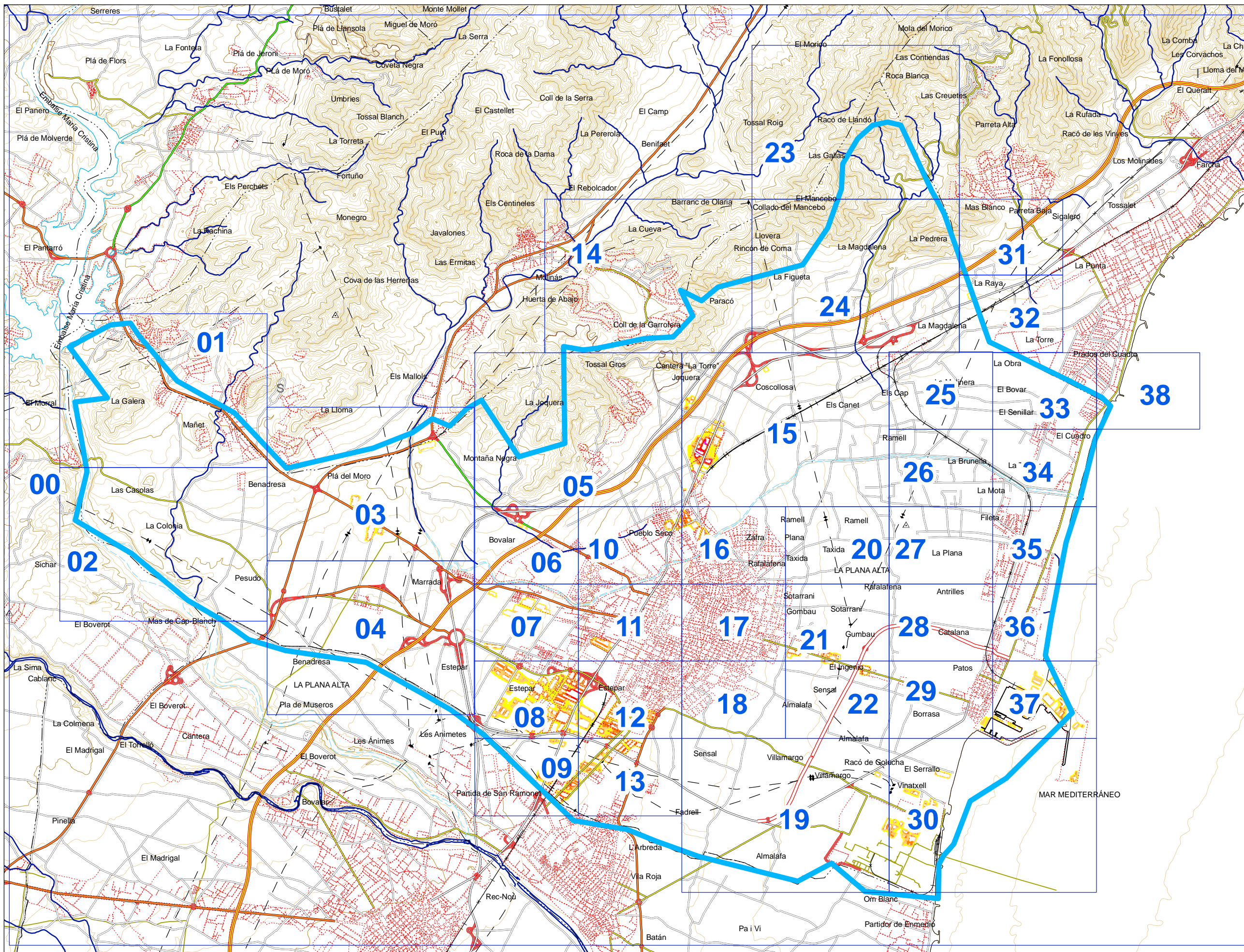
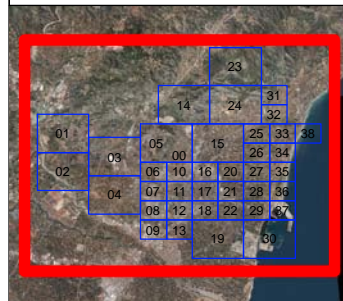
Usos de Edificios:

 **Aglomeración**

Niveles Sonoros

- <55 dB(A)
-  55-60 dB(A)
-  60-65 dB(A)
-  65-70 dB(A)
-  70-75 dB(A)
-  >75 dB(A)

Cuadrícula Situación



AJUNTAMENT DE CASTELLÓ






TABLA POBLACION AFECTADA

dB(A)	Lden	
	Nº personas expresados en centenas	%
<55	1787,62	98,6
55-60	13,77	0,8
60-65	5,45	0,3
65-70	2,95	0,2
70-75	2,34	0,1
>75	0,30	0,0
TOTAL	1812	100

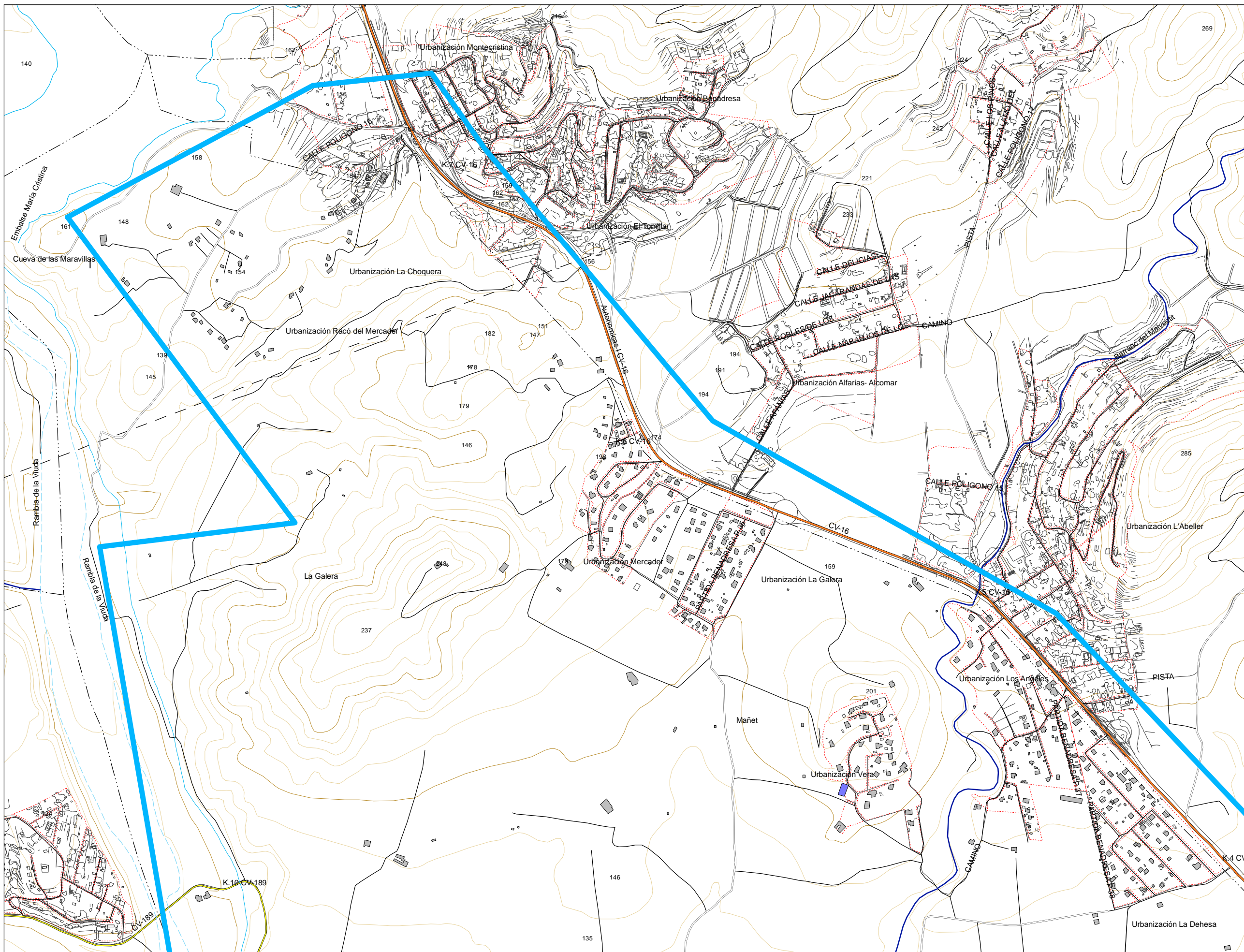
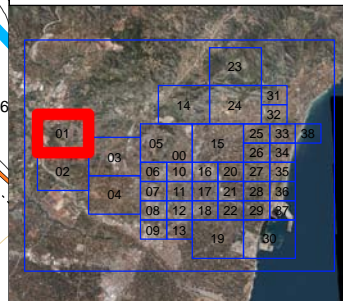
Usos de Edificios:

-  Aglomeración
-  Industrial
-  Recre-Deportivo
-  Residencial
-  Sanitario Docente
-  Zonas Terciarias

Niveles Sonoros

- <55 dB(A)
-  55-60 dB(A)
-  60-65 dB(A)
-  65-70 dB(A)
-  70-75 dB(A)
-  >75 dB(A)

Cuadrícula Situación



Título del Proyecto:
MAPA ESTRATEGICO DE RUIDO
AGLOMERACIÓN DE CASTELLÓN DE LA PLANA



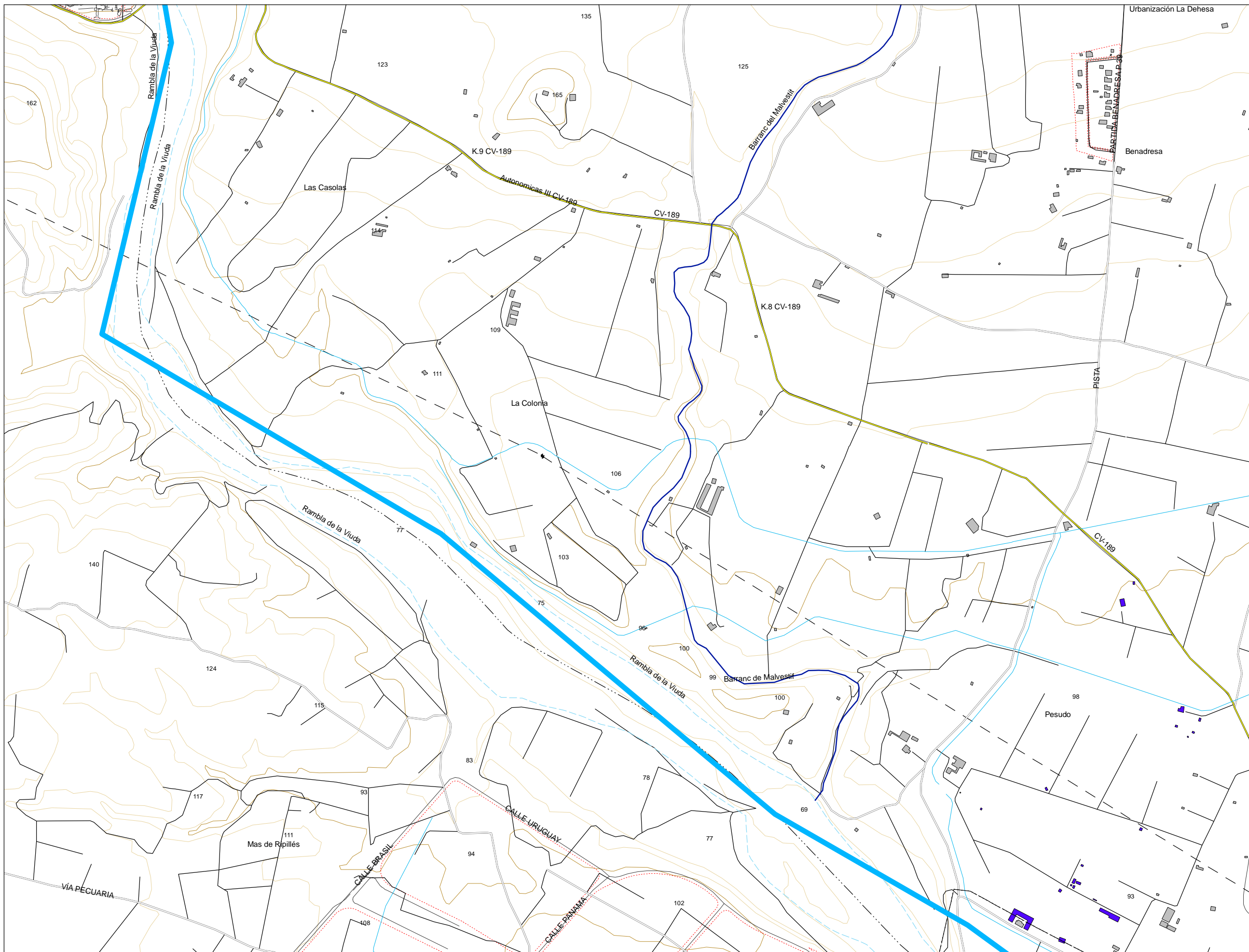
ESCALA ORIGINAL UNE A-3
 Numerica: 1:10.000
 Gráfica
 0 200 Metros



Título del Plano:
Mapa de Ruido Afección Industria
Indicador Lden (24h)

Fecha:
Febrero 2012

Codigo: Ag_VAL_33_4I_01
Hoja 01 de 38



AJUNTAMENT DE CASTELLÓ

TABLA POBLACION AFECTADA

dB(A)	Lden	
	Nº personas expresados en centenas	%
<55	1787,62	98,6
55-60	13,77	0,8
60-65	5,45	0,3
65-70	2,95	0,2
70-75	2,34	0,1
>75	0,30	0,0
TOTAL	1812	100

Usos de Edificios:

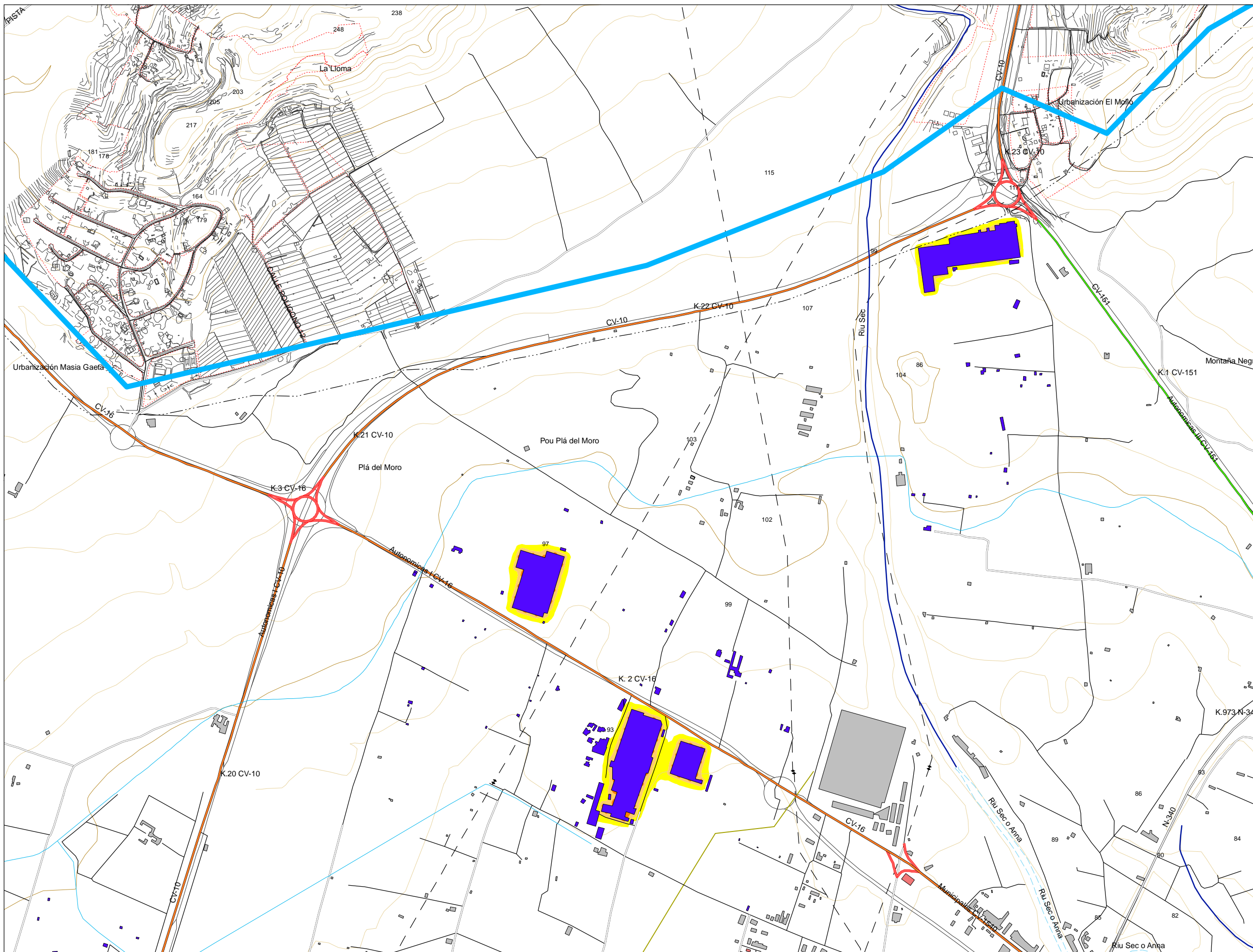
- █ Aglomeración
- █ Industrial
- █ Recre-Deportivo
- █ Residencial
- █ Sanitario Docente
- █ Zonas Terciarias

Niveles Sonoros

- █ <55 dB(A)
- █ 55-60 dB(A)
- █ 60-65 dB(A)
- █ 65-70 dB(A)
- █ >75 dB(A)

Cuadrícula Situación





AJUNTAMENT DE CASTELLÓ

TABLA POBLACION AFECTADA

dB(A)	Lden	
	Nº personas expresados en centenas	%
<55	1787,62	98,6
55-60	13,77	0,8
60-65	5,45	0,3
65-70	2,95	0,2
70-75	2,34	0,1
>75	0,30	0,0
TOTAL	1812	100

Usos de Edificios:

- █ Aglomeración
- █ Industrial
- █ Recre-Deportivo
- █ Residencial
- █ Sanitario Docente
- █ Zonas Terciarias

Niveles Sonoros

- █ <55 dB(A)
- █ 55-60 dB(A)
- █ 60-65 dB(A)
- █ 65-70 dB(A)
- █ >75 dB(A)

Cuadrícula Situación

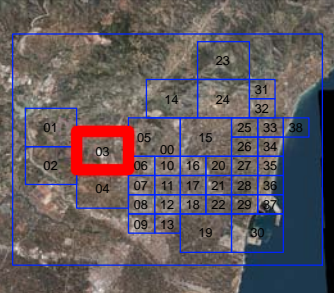







TABLA POBLACION AFECTADA

dB(A)	Lden	
	Nº personas expresados en centenas	%
<55	1787,62	98,6
55-60	13,77	0,8
60-65	5,45	0,3
65-70	2,95	0,2
70-75	2,34	0,1
>75	0,30	0,0
TOTAL	1812	100

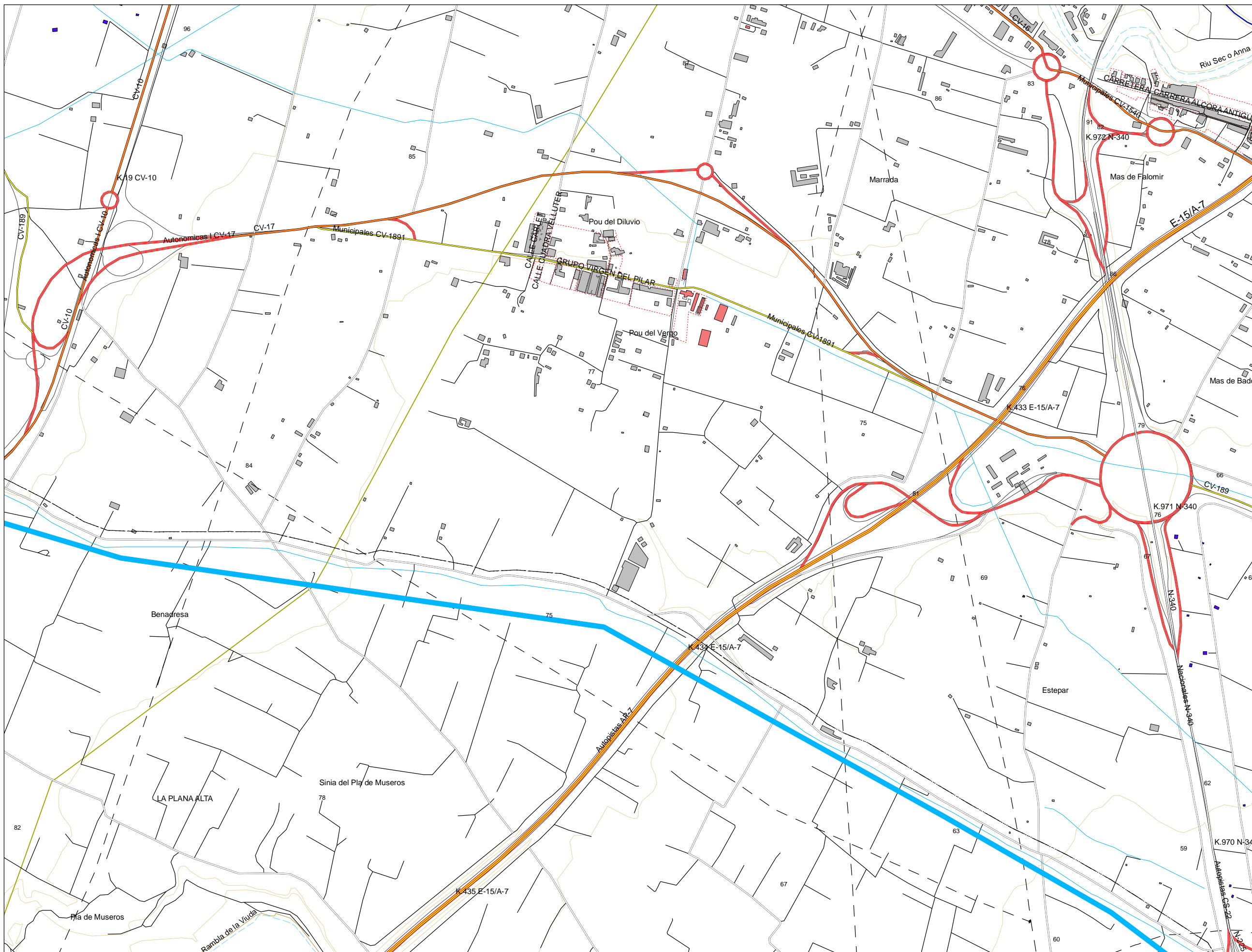
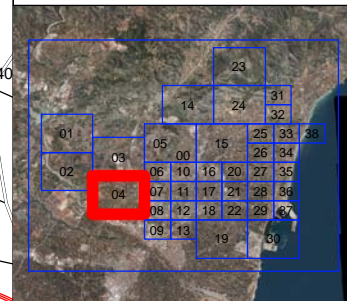
Usos de Edificios:

-  Aglomeración
-  Industrial
-  Recre-Deportivo
-  Residencial
-  Sanitario Docente
-  Zonas Terciarias

Niveles Sonoros

- <55 dB(A)
-  55-60 dB(A)
-  60-65 dB(A)
-  65-70 dB(A)
-  70-75 dB(A)
-  >75 dB(A)

Cuadrícula Situación



AJUNTAMENT DE CASTELLÓ






TABLA POBLACION AFECTADA

dB(A)	Lden	
	Nº personas expresados en centenas	%
<55	1787,62	98,6
55-60	13,77	0,8
60-65	5,45	0,3
65-70	2,95	0,2
70-75	2,34	0,1
>75	0,30	0,0
TOTAL	1812	100

Usos de Edificios:

-  Aglomeración
-  Industrial
-  Recre-Deportivo
-  Residencial
-  Sanitario Docente
-  Zonas Terciarias

Niveles Sonoros

- <55 dB(A)
-  55-60 dB(A)
-  60-65 dB(A)
-  65-70 dB(A)
-  70-75 dB(A)
-  >75 dB(A)

Cuadrícula Situación

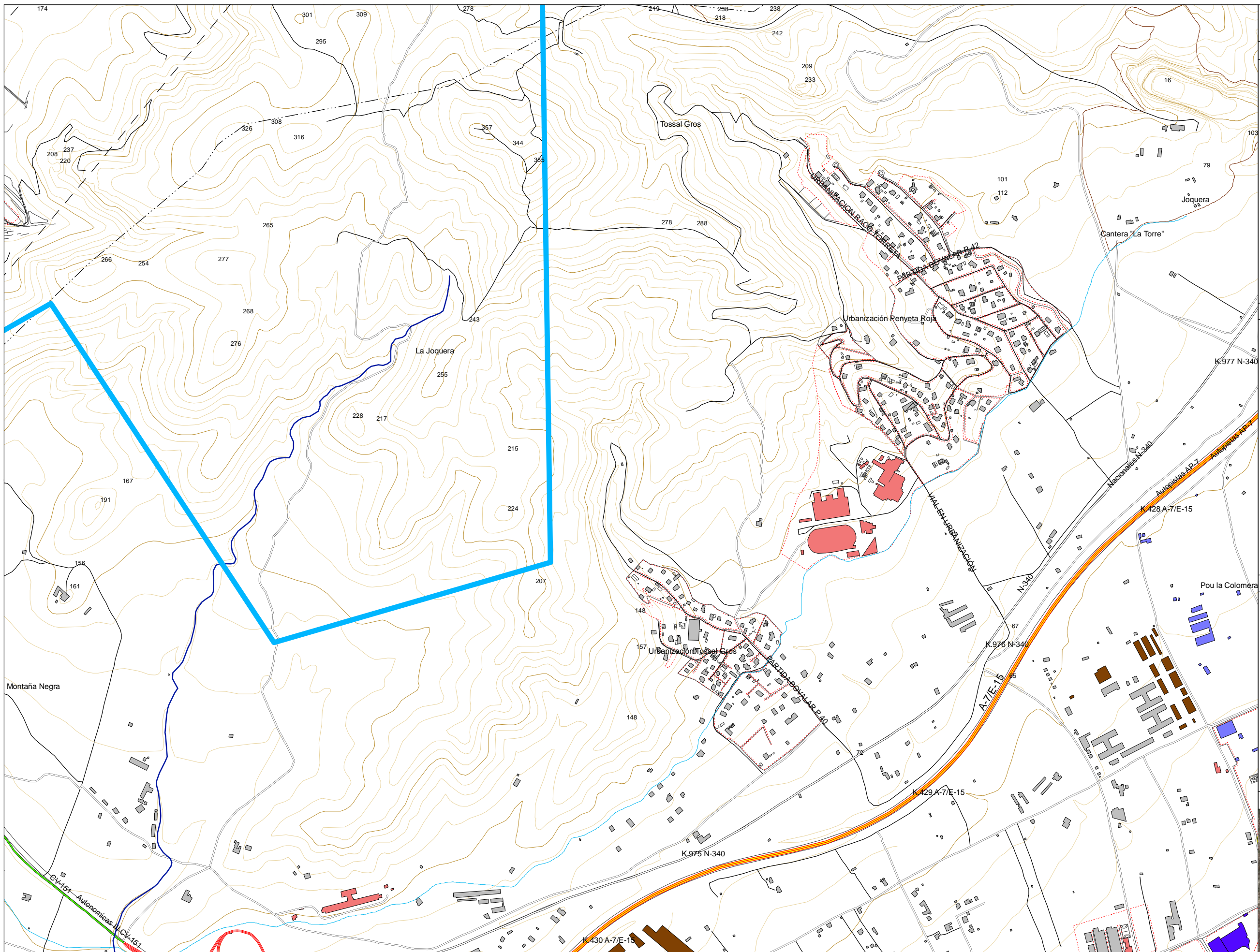
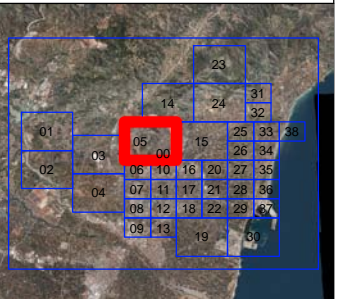







TABLA POBLACION AFECTADA

dB(A)	Lden	
	Nº personas expresados en centenas	%
<55	1787,62	98,6
55-60	13,77	0,8
60-65	5,45	0,3
65-70	2,95	0,2
70-75	2,34	0,1
>75	0,30	0,0
TOTAL	1812	100

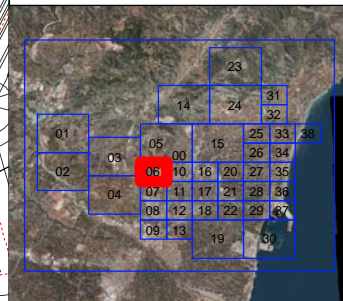
Usos de Edificios:

-  Aglomeración
-  Industrial
-  Recre-Deportivo
-  Residencial
-  Sanitario Docente
-  Zonas Terciarias

Niveles Sonoros

- <55 dB(A)
-  55-60 dB(A)
-  60-65 dB(A)
-  65-70 dB(A)
-  70-75 dB(A)
-  >75 dB(A)

Cuadrícula Situación








dB(A)	Lden	
	Nº personas expresados en centenas	%
<55	1787,62	98,6
55-60	13,77	0,8
60-65	5,45	0,3
65-70	2,95	0,2
70-75	2,34	0,1
>75	0,30	0,0
TOTAL	1812	100

Usos de Edificios:

-  Aglomeración
-  Industrial
-  Recre-Deportivo
-  Residencial
-  Sanitario Docente
-  Zonas Terciarias

Niveles Sonoros

- <55 dB(A)
-  55-60 dB(A)
-  60-65 dB(A)
-  65-70 dB(A)
-  70-75 dB(A)
-  >75 dB(A)

Cuadrícula Situación

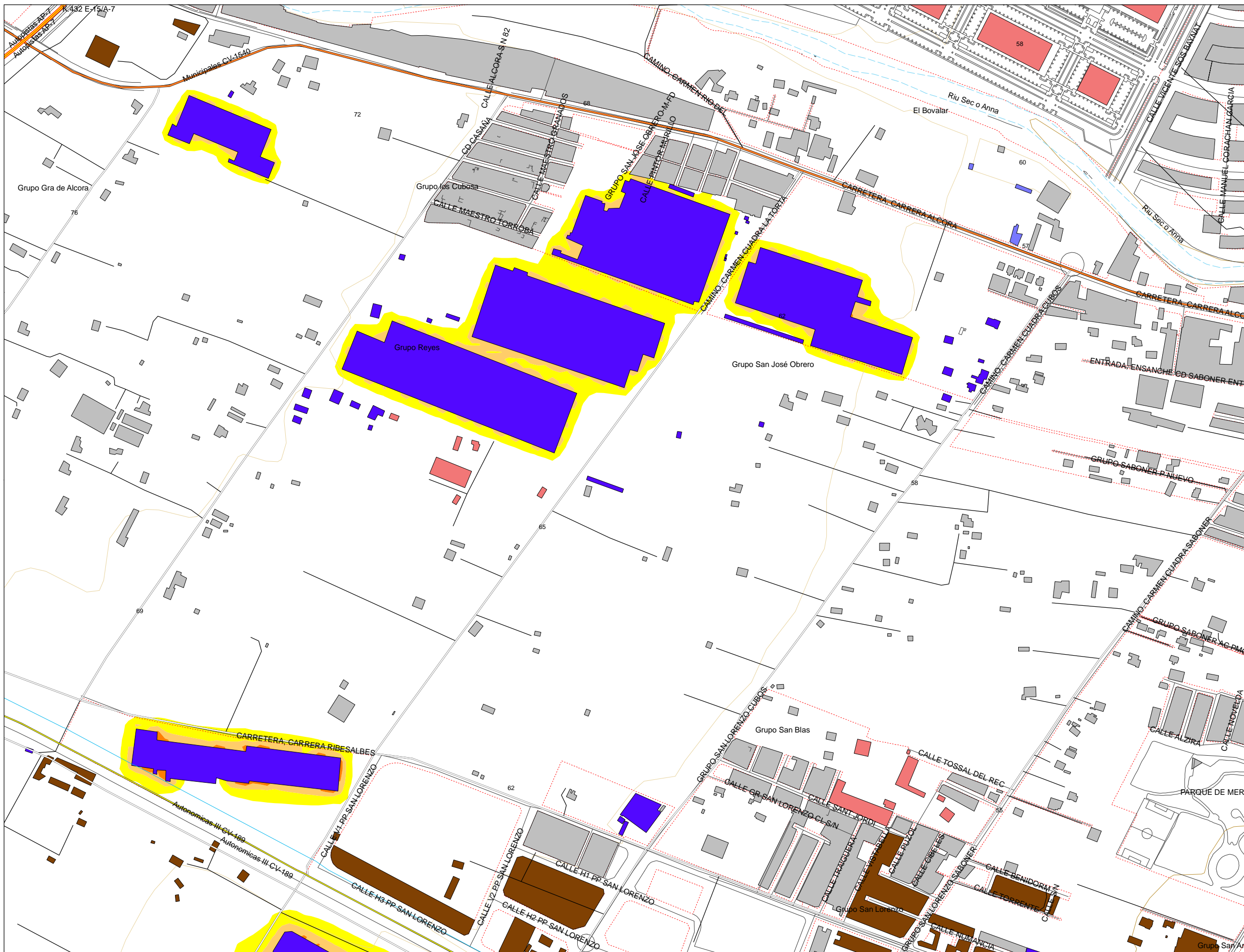
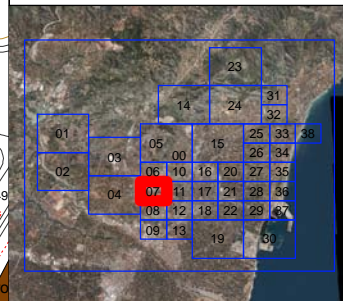








TABLA POBLACION AFECTADA

dB(A)	Lden	
	Nº personas expresados en centenas	%
<55	1787,62	98,6
55-60	13,77	0,8
60-65	5,45	0,3
65-70	2,95	0,2
70-75	2,34	0,1
>75	0,30	0,0
TOTAL	1812	100

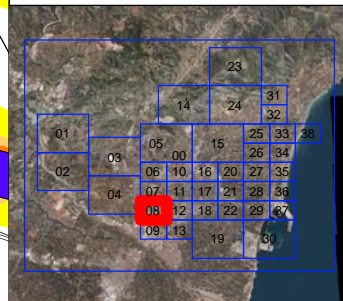
Usos de Edificios:

-  Aglomeración
-  Industrial
-  Recre-Deportivo
-  Residencial
-  Sanitario Docente
-  Zonas Terciarias

Niveles Sonoros

-  <55 dB(A)
-  55-60 dB(A)
-  60-65 dB(A)
-  65-70 dB(A)
-  70-75 dB(A)
-  >75 dB(A)

Cuadrícula Situación









dB(A)	Lden	
	Nº personas expresados en centenas	%
<55	1787,62	98,6
55-60	13,77	0,8
60-65	5,45	0,3
65-70	2,95	0,2
70-75	2,34	0,1
>75	0,30	0,0
TOTAL	1812	100

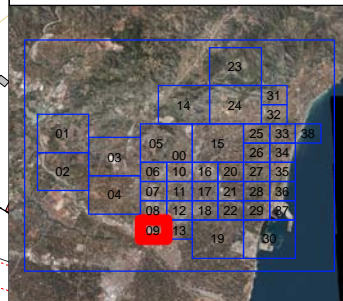
Usos de Edificios:

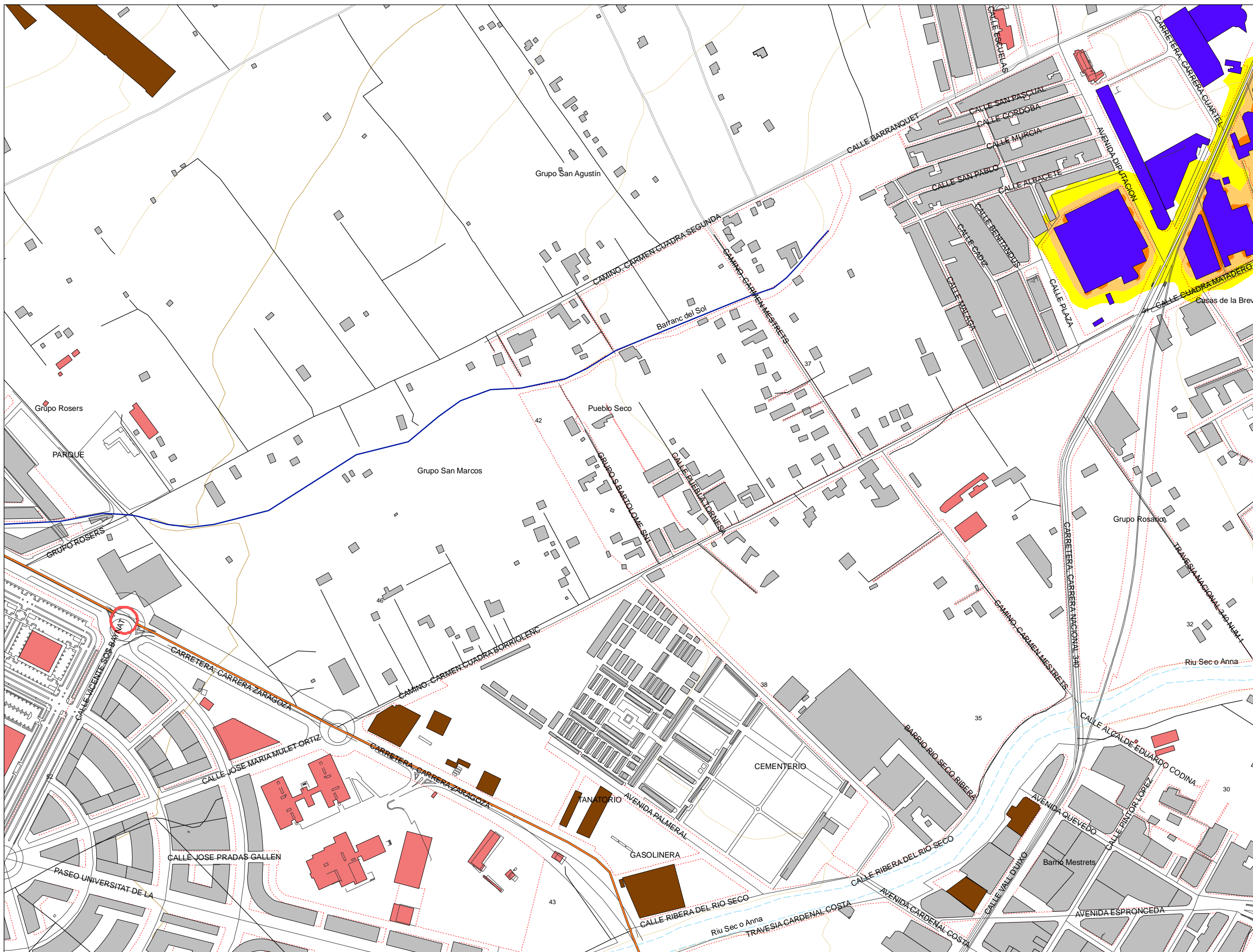
-  Aglomeración
-  Industrial
-  Recre-Deportivo
-  Residencial
-  Sanitario Docente
-  Zonas Terciarias

Niveles Sonoros

-  <55 dB(A)
-  55-60 dB(A)
-  60-65 dB(A)
-  65-70 dB(A)
-  70-75 dB(A)
-  >75 dB(A)

Cuadrícula Situación





AJUNTAMENT DE CASTELLÓ

TABLA POBLACION AFECTADA

dB(A)	Lden	
	Nº personas expresados en centenas	%
<55	1787,62	98,6
55-60	13,77	0,8
60-65	5,45	0,3
65-70	2,95	0,2
70-75	2,34	0,1
>75	0,30	0,0
TOTAL	1812	100

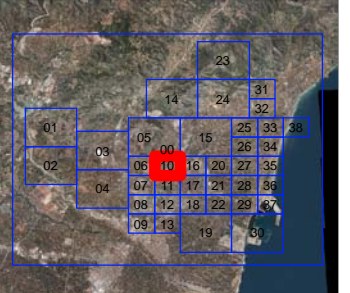
Usos de Edificios:

- Aglomeración
- Industrial
- Recre-Deportivo
- Residencial
- Sanitario Docente
- Zonas Terciarias

Niveles Sonoros

- <55 dB(A)
- 55-60 dB(A)
- 60-65 dB(A)
- 65-70 dB(A)
- 70-75 dB(A)
- >75 dB(A)

Cuadrícula Situación



Título del Proyecto:
MAPA ESTRATEGICO DE RUIDO
AGLOMERACIÓN DE CASTELLÓN DE LA PLANA



ESCALA ORIGINAL UNE A-3
 Numerica: 1:5.000
 Gráfica
 0 100 Metros



Título del Plano:
Mapa de Ruido Afección Industria
Indicador Lden (24h)

Fecha:
Febrero 2012

Codigo: Ag_VAL_33_4I_10
Hoja 10 de 38






TABLA POBLACION AFECTADA

dB(A)	Lden	
	Nº personas expresados en centenas	%
<55	1787,62	98,6
55-60	13,77	0,8
60-65	5,45	0,3
65-70	2,95	0,2
70-75	2,34	0,1
>75	0,30	0,0
TOTAL	1812	100

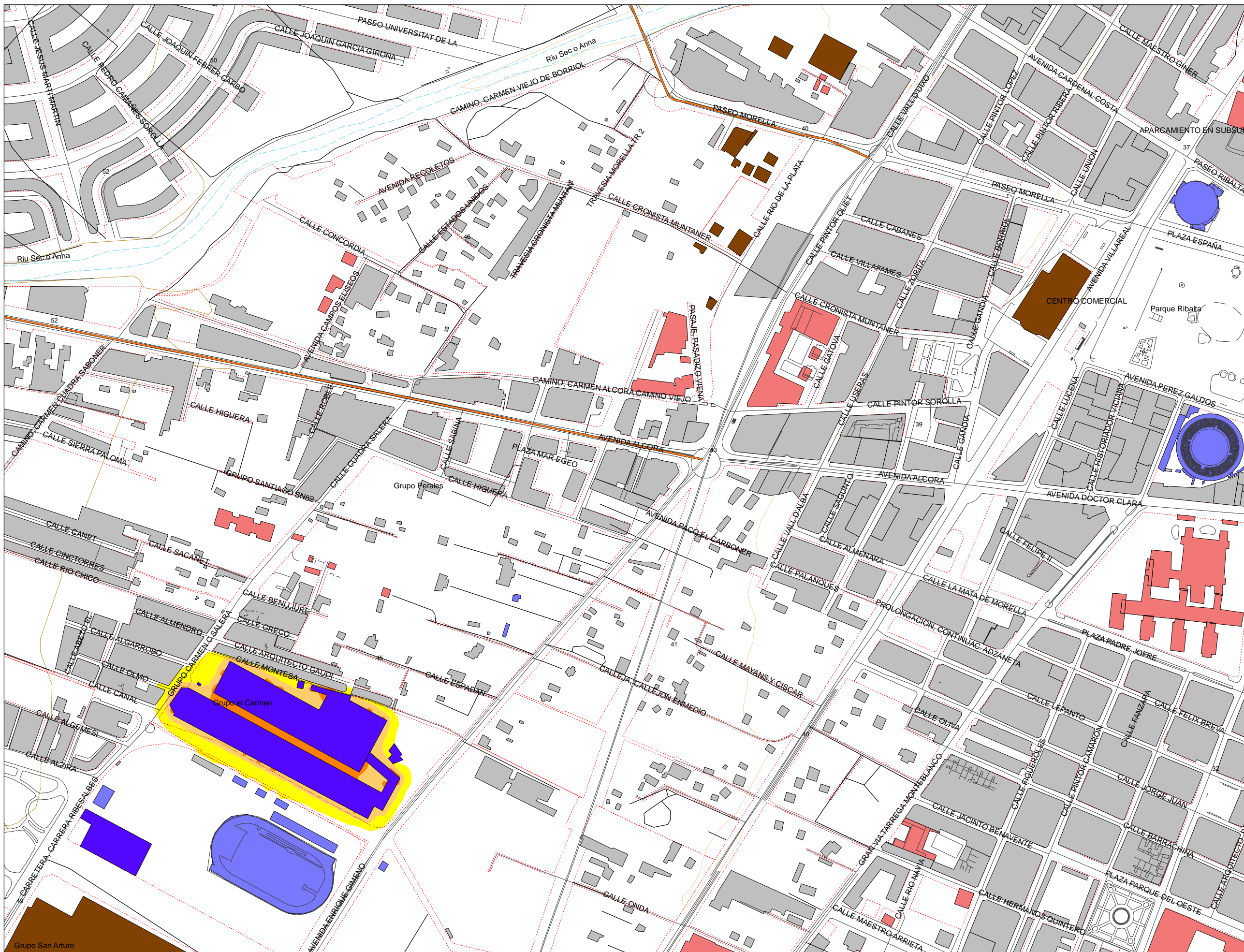
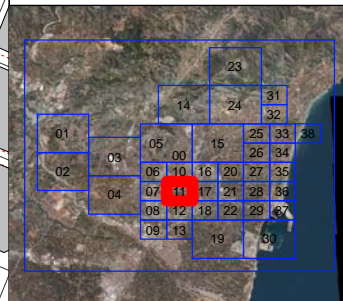
Usos de Edificios:

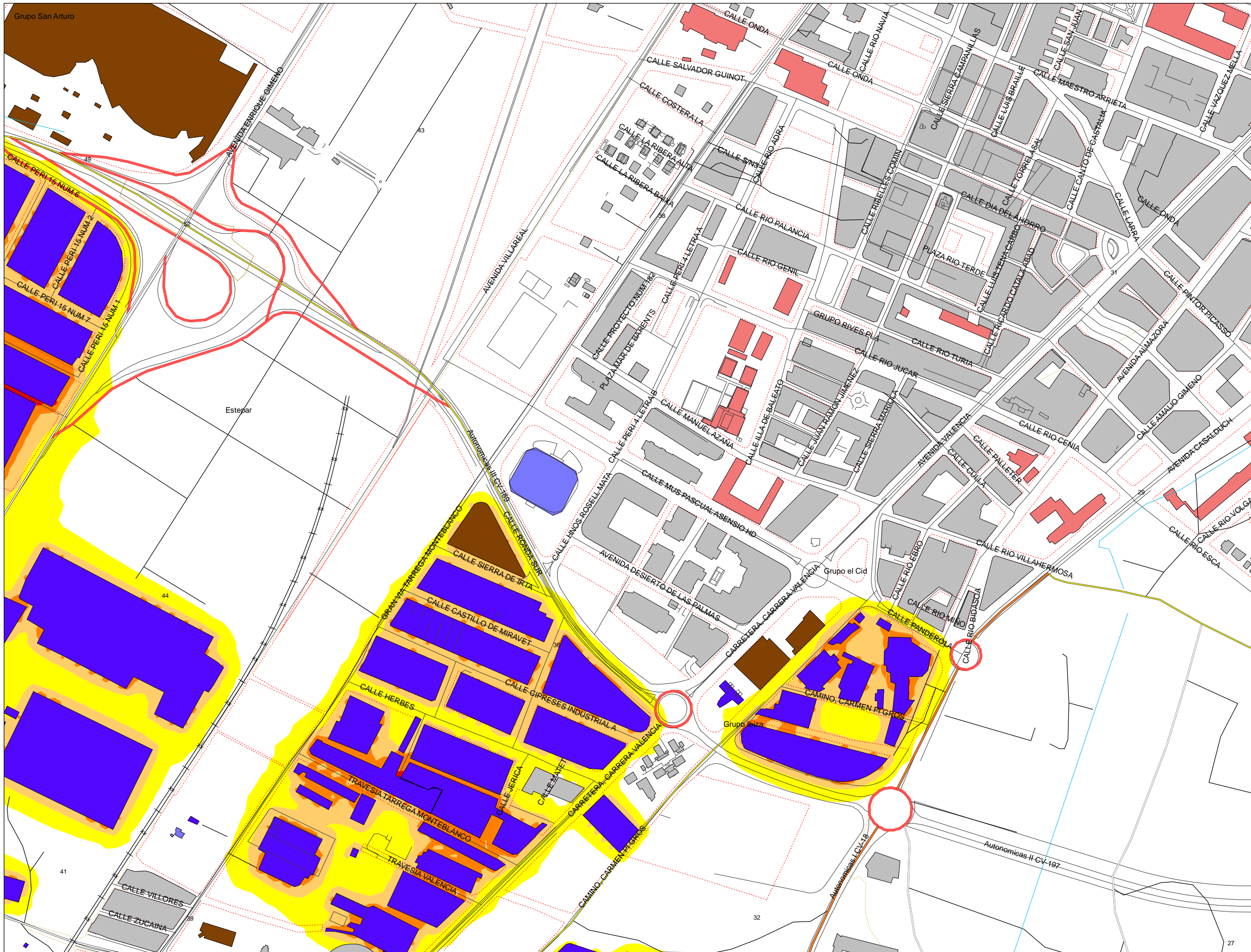
-  Aglomeración
-  Industrial
-  Recre-Deportivo
-  Residencial
-  Sanitario Docente
-  Zonas Terciarias

Niveles Sonoros

- <55 dB(A)
-  55-60 dB(A)
-  60-65 dB(A)
-  65-70 dB(A)
-  70-75 dB(A)
-  >75 dB(A)

Cuadrícula Situación





AJUNTAMENT DE CASTELLÓ

TABLA POBLACION AFECTADA

dB(A)	Lden	
	Nº personas expresados en centenas	%
<55	1787,62	98,6
55-60	13,77	0,8
60-65	5,45	0,3
65-70	2,95	0,2
70-75	2,34	0,1
>75	0,30	0,0
TOTAL	1812	100

Usos de Edificios:

- Aglomeración
- Industrial
- Recre-Deportivo
- Residencial
- Sanitario Docente
- Zonas Terciarias

Niveles Sonoros

- <55 dB(A)
- 55-60 dB(A)
- 60-65 dB(A)
- 65-70 dB(A)
- 70-75 dB(A)
- >75 dB(A)

Cuadrícula Situación

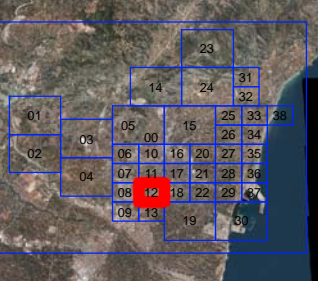







TABLA POBLACION AFECTADA

dB(A)	Lden	
	Nº personas expresados en centenas	%
<55	1787,62	98,6
55-60	13,77	0,8
60-65	5,45	0,3
65-70	2,95	0,2
70-75	2,34	0,1
>75	0,30	0,0
TOTAL	1812	100

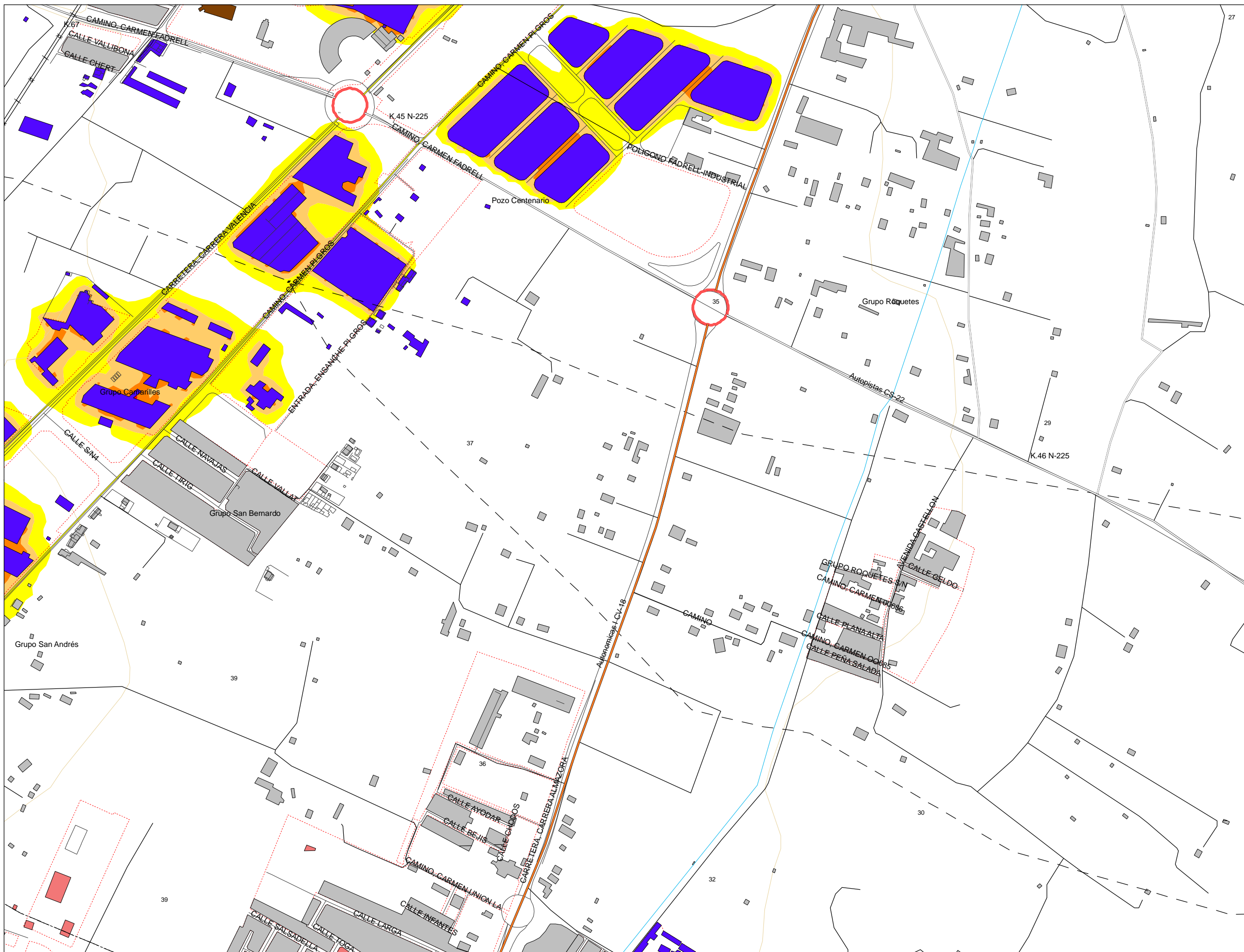
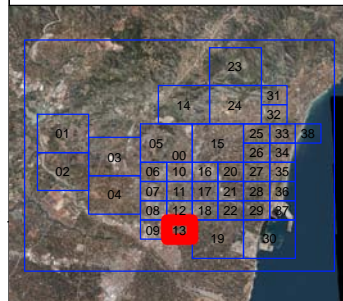
Usos de Edificios:

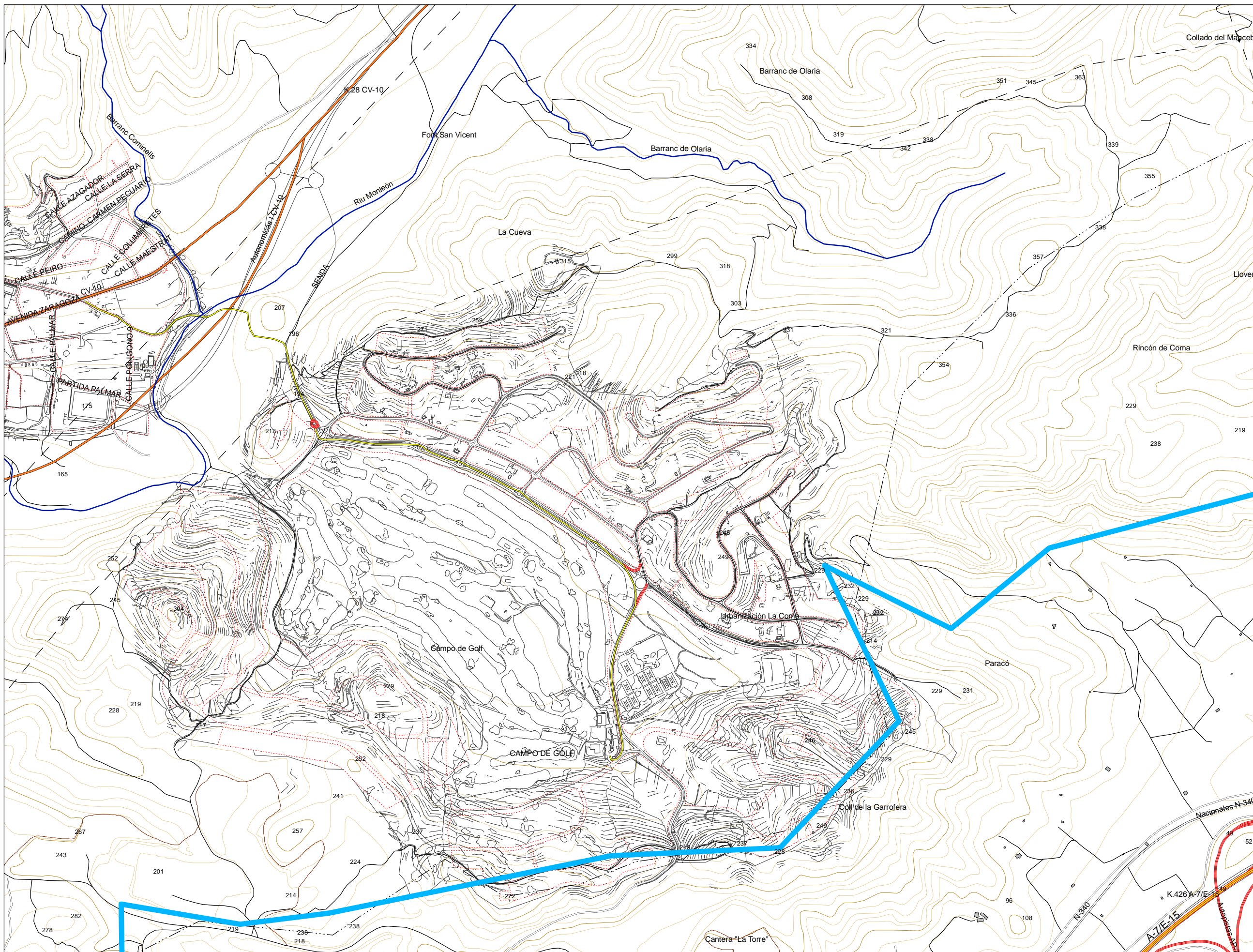
-  Aglomeración
-  Industrial
-  Recre-Deportivo
-  Residencial
-  Sanitario Docente
-  Zonas Terciarias

Niveles Sonoros

- <55 dB(A)
-  55-60 dB(A)
-  60-65 dB(A)
-  65-70 dB(A)
-  70-75 dB(A)
-  >75 dB(A)

Cuadrícula Situación





AJUNTAMENT DE CASTELLÓ

TABLA POBLACION AFECTADA

dB(A)	Lden	
	Nº personas expresados en centenas	%
<55	1787,62	98,6
55-60	13,77	0,8
60-65	5,45	0,3
65-70	2,95	0,2
70-75	2,34	0,1
>75	0,30	0,0
TOTAL	1812	100

Usos de Edificios:

- █ Aglomeración
- █ Industrial
- █ Recre-Deportivo
- █ Residencial
- █ Sanitario Docente
- █ Zonas Terciarias

Niveles Sonoros

- <55 dB(A)
- █ 55-60 dB(A)
- █ 60-65 dB(A)
- █ 65-70 dB(A)
- █ 70-75 dB(A)
- █ >75 dB(A)

Cuadrícula Situación








TABLA POBLACION AFECTADA

dB(A)	Lden	
	Nº personas expresados en centenas	%
<55	1787,62	98,6
55-60	13,77	0,8
60-65	5,45	0,3
65-70	2,95	0,2
70-75	2,34	0,1
>75	0,30	0,0
TOTAL	1812	100

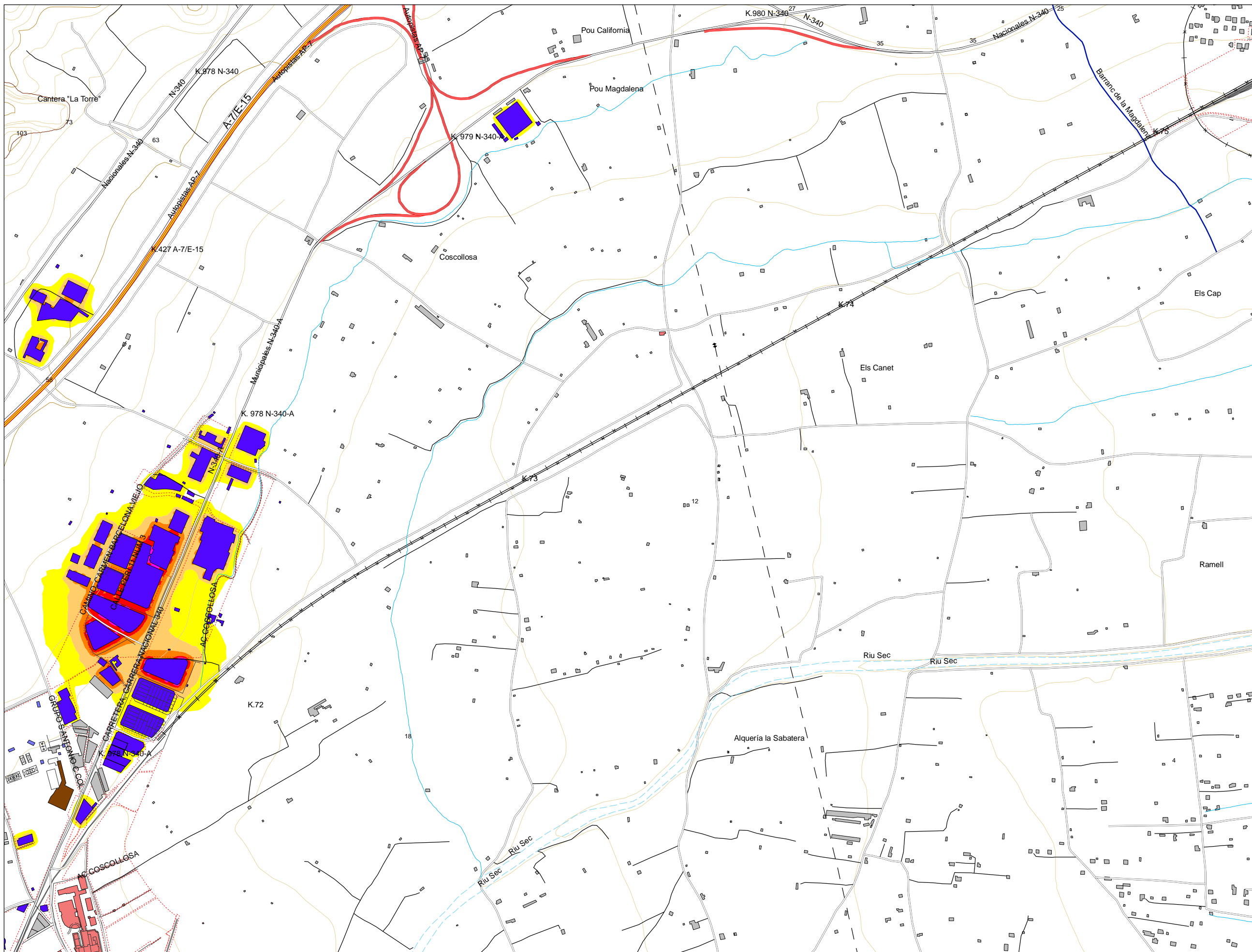
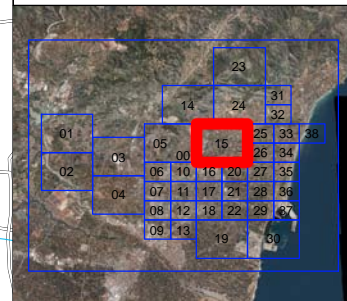
Usos de Edificios:

-  Aglomeración
-  Industrial
-  Recre-Deportivo
-  Residencial
-  Sanitario Docente
-  Zonas Terciarias

Niveles Sonoros

- <55 dB(A)
-  55-60 dB(A)
-  60-65 dB(A)
-  65-70 dB(A)
-  70-75 dB(A)
-  >75 dB(A)

Cuadrícula Situación









dB(A)	Lden	
	Nº personas expresados en centenas	%
<55	1787,62	98,6
55-60	13,77	0,8
60-65	5,45	0,3
65-70	2,95	0,2
70-75	2,34	0,1
>75	0,30	0,0
TOTAL	1812	100

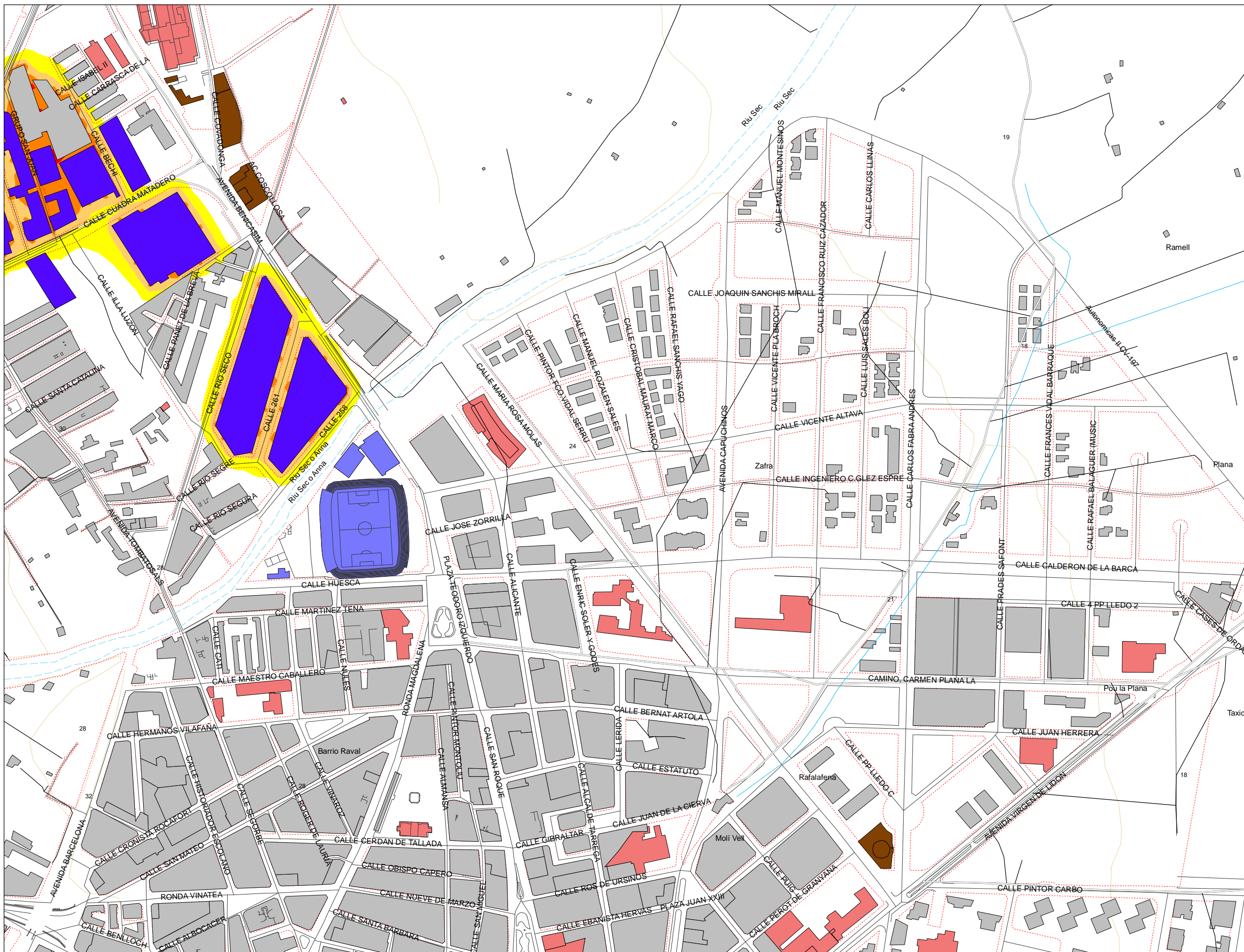
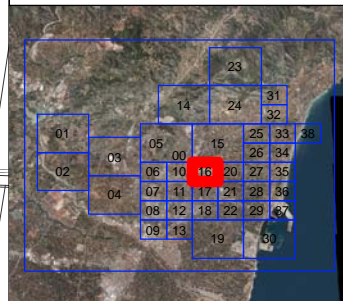
Usos de Edificios:

-  Aglomeración
-  Industrial
-  Recre-Deportivo
-  Residencial
-  Sanitario Docente
-  Zonas Terciarias

Niveles Sonoros

-  <55 dB(A)
-  55-60 dB(A)
-  60-65 dB(A)
-  65-70 dB(A)
-  70-75 dB(A)
-  >75 dB(A)

Cuadrícula Situación



AJUNTAMENT DE CASTELLÓ







TABLA POBLACION AFECTADA

dB(A)	Lden	
	Nº personas expresados en centenas	%
<55	1787,62	98,6
55-60	13,77	0,8
60-65	5,45	0,3
65-70	2,95	0,2
70-75	2,34	0,1
>75	0,30	0,0
TOTAL	1812	100

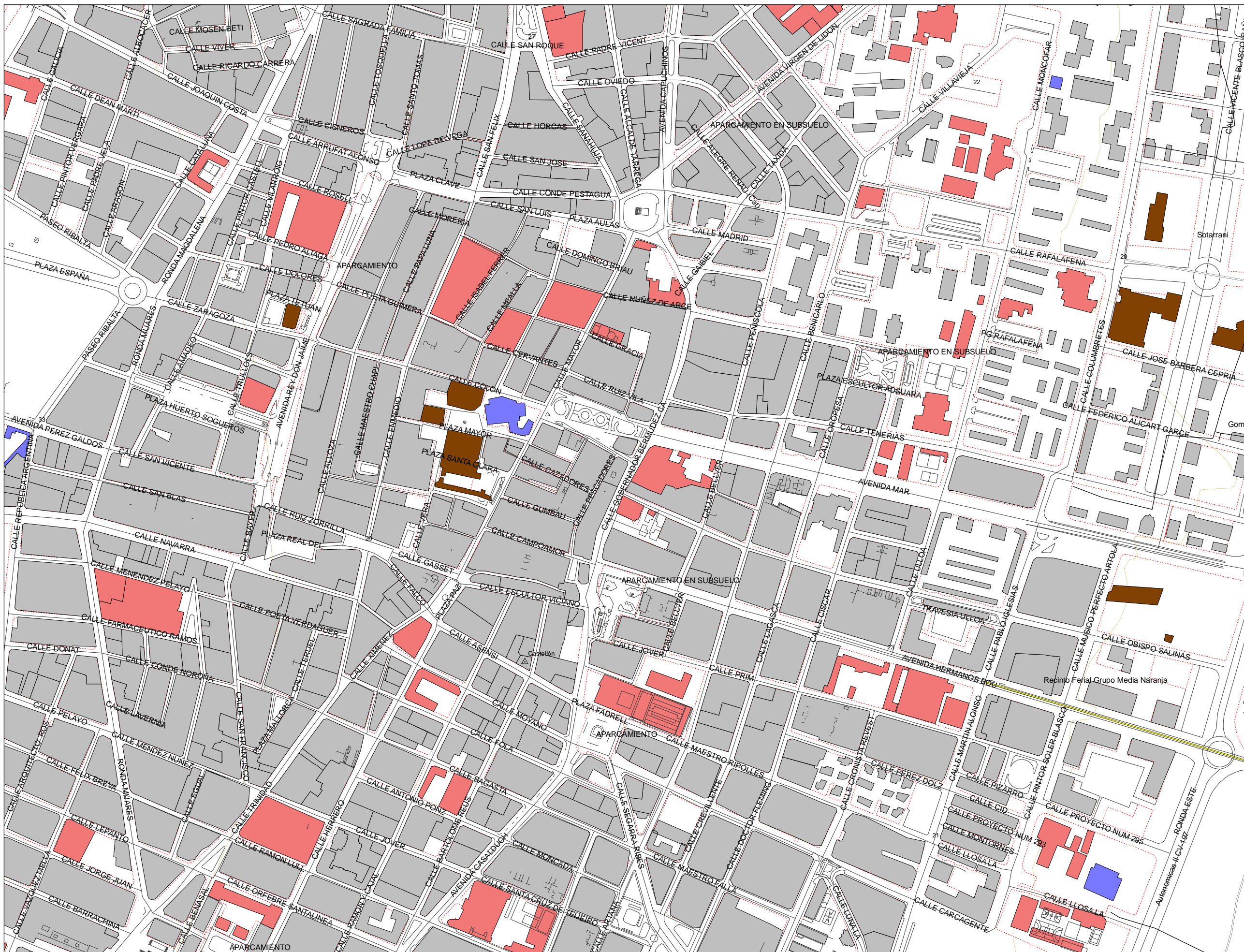
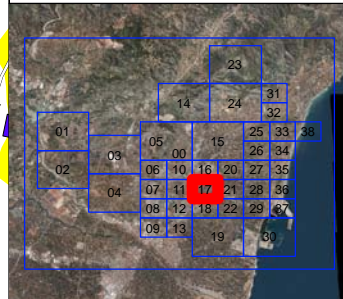
Usos de Edificios:

-  Aglomeración
-  Industrial
-  Recre-Deportivo
-  Residencial
-  Sanitario Docente
-  Zonas Terciarias

Niveles Sonoros

-  <55 dB(A)
-  55-60 dB(A)
-  60-65 dB(A)
-  65-70 dB(A)
-  70-75 dB(A)
-  >75 dB(A)

Cuadrícula Situación








dB(A)	Lden	
	Nº personas expresados en centenas	%
<55	1787,62	98,6
55-60	13,77	0,8
60-65	5,45	0,3
65-70	2,95	0,2
70-75	2,34	0,1
>75	0,30	0,0
TOTAL	1812	100

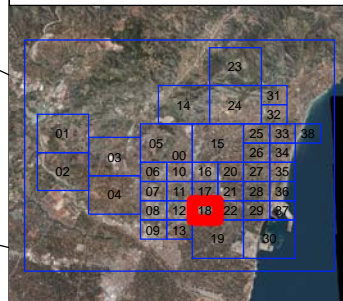
Usos de Edificios:

-  Aglomeración
-  Industrial
-  Recre-Deportivo
-  Residencial
-  Sanitario Docente
-  Zonas Terciarias

Niveles Sonoros

- <55 dB(A)
-  55-60 dB(A)
-  60-65 dB(A)
-  65-70 dB(A)
-  70-75 dB(A)
-  >75 dB(A)

Cuadrícula Situación



AJUNTAMENT DE CASTELLÓ






TABLA POBLACION AFECTADA

dB(A)	Lden	
	Nº personas expresados en centenas	%
<55	1787,62	98,6
55-60	13,77	0,8
60-65	5,45	0,3
65-70	2,95	0,2
70-75	2,34	0,1
>75	0,30	0,0
TOTAL	1812	100

Usos de Edificios:

-  Aglomeración
-  Industrial
-  Recre-Deportivo
-  Residencial
-  Sanitario Docente
-  Zonas Terciarias

Niveles Sonoros

- <55 dB(A)
-  55-60 dB(A)
-  60-65 dB(A)
-  65-70 dB(A)
-  70-75 dB(A)
-  >75 dB(A)

Cuadrícula Situación

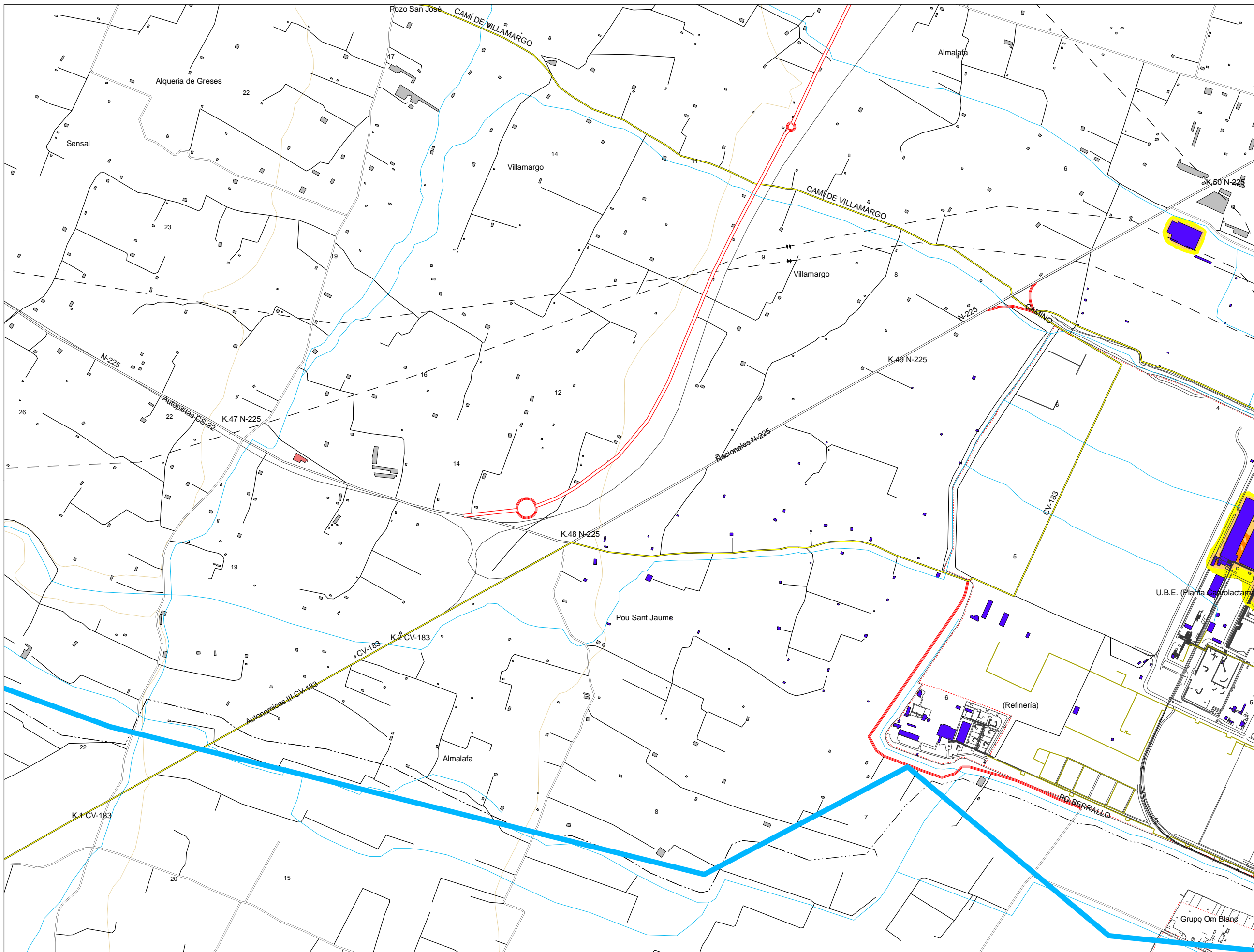
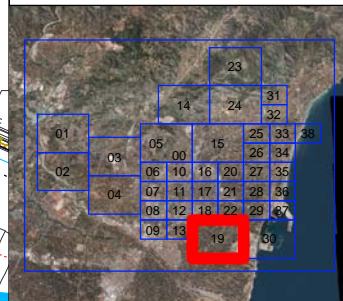








TABLA POBLACION AFECTADA

dB(A)	Lden	
	Nº personas expresados en centenas	%
<55	1787,62	98,6
55-60	13,77	0,8
60-65	5,45	0,3
65-70	2,95	0,2
70-75	2,34	0,1
>75	0,30	0,0
TOTAL	1812	100

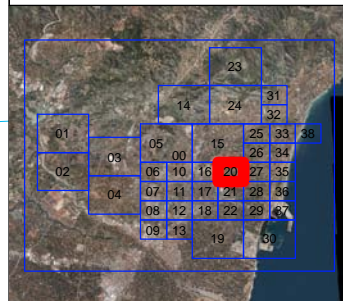
Usos de Edificios:

-  Aglomeración
-  Industrial
-  Recre-Deportivo
-  Residencial
-  Sanitario Docente
-  Zonas Terciarias

Niveles Sonoros

-  <55 dB(A)
-  55-60 dB(A)
-  60-65 dB(A)
-  65-70 dB(A)
-  70-75 dB(A)
-  >75 dB(A)

Cuadrícula Situación



AJUNTAMENT DE CASTELLÓ






TABLA POBLACION AFECTADA

dB(A)	Lden	
	Nº personas expresados en centenas	%
<55	1787,62	98,6
55-60	13,77	0,8
60-65	5,45	0,3
65-70	2,95	0,2
70-75	2,34	0,1
>75	0,30	0,0
TOTAL	1812	100

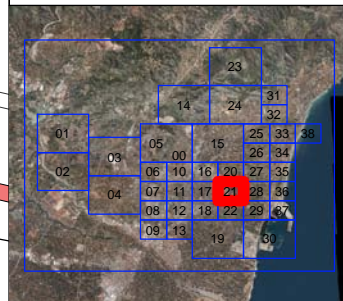
Usos de Edificios:

-  Aglomeración
-  Industrial
-  Recre-Deportivo
-  Residencial
-  Sanitario Docente
-  Zonas Terciarias

Niveles Sonoros

- <55 dB(A)
-  55-60 dB(A)
-  60-65 dB(A)
-  65-70 dB(A)
-  70-75 dB(A)
-  >75 dB(A)

Cuadrícula Situación








dB(A)	Lden	
	Nº personas expresados en centenas	%
<55	1787,62	98,6
55-60	13,77	0,8
60-65	5,45	0,3
65-70	2,95	0,2
70-75	2,34	0,1
>75	0,30	0,0
TOTAL	1812	100

Usos de Edificios:

-  Aglomeración
-  Industrial
-  Recre-Deportivo
-  Residencial
-  Sanitario Docente
-  Zonas Terciarias

Niveles Sonoros

- <55 dB(A)
-  55-60 dB(A)
-  60-65 dB(A)
-  65-70 dB(A)
-  70-75 dB(A)
-  >75 dB(A)

Cuadrícula Situación

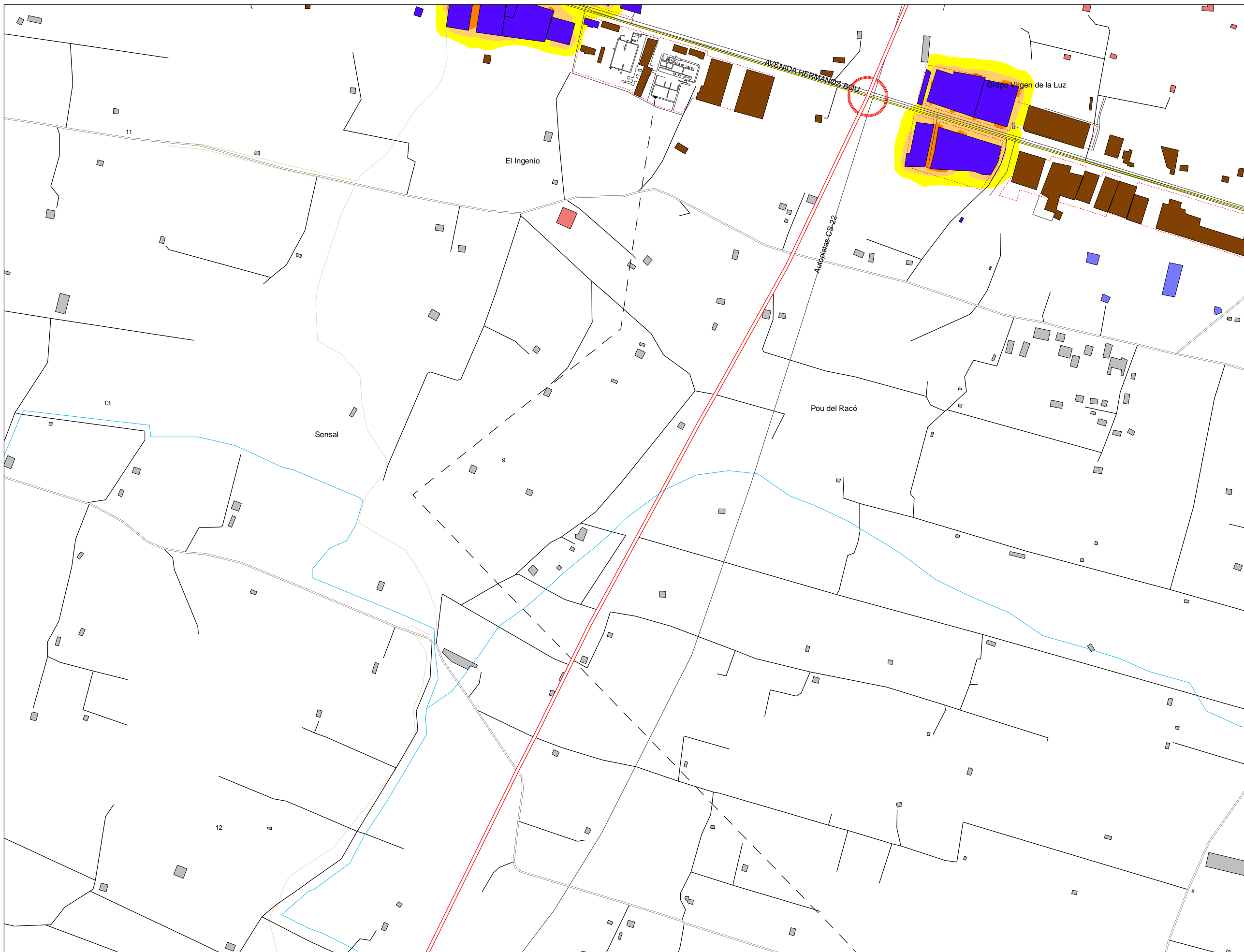
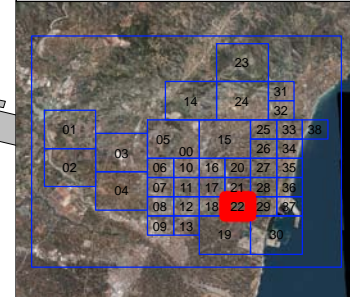






TABLA POBLACION AFECTADA

dB(A)	Lden	
	Nº personas expresados en centenas	%
<55	1787,62	98,6
55-60	13,77	0,8
60-65	5,45	0,3
65-70	2,95	0,2
70-75	2,34	0,1
>75	0,30	0,0
TOTAL	1812	100

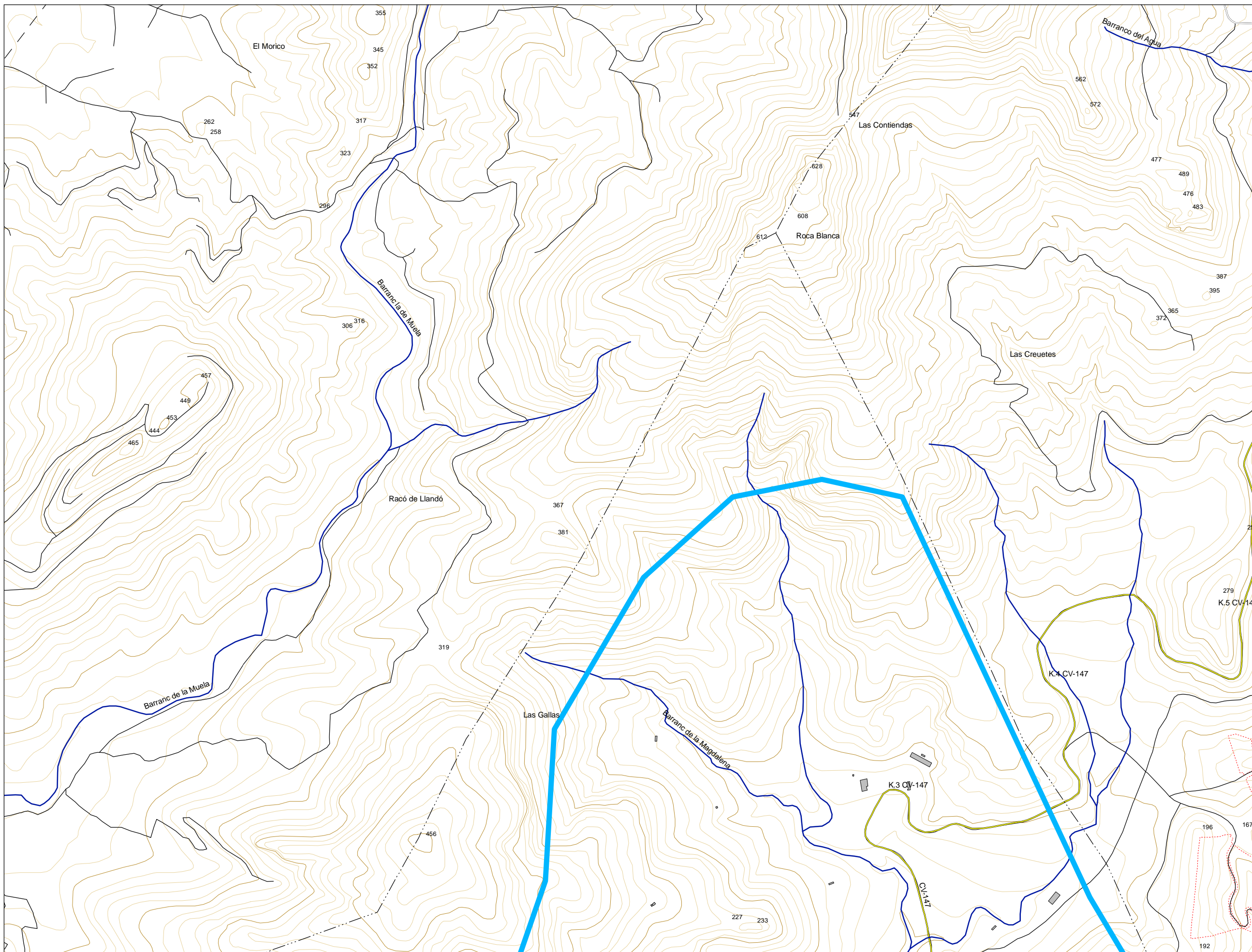
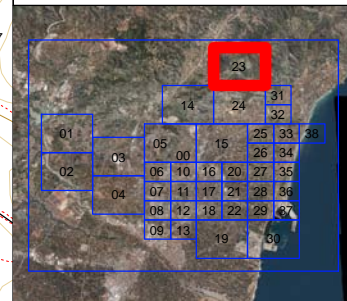
Usos de Edificios:

-  Aglomeración
-  Industrial
-  Recre-Deportivo
-  Residencial
-  Sanitario Docente
-  Zonas Terciarias

Niveles Sonoros

- <55 dB(A)
-  55-60 dB(A)
-  60-65 dB(A)
-  65-70 dB(A)
-  70-75 dB(A)
-  >75 dB(A)

Cuadrícula Situación








dB(A)	Lden	
	Nº personas expresados en centenas	%
<55	1787,62	98,6
55-60	13,77	0,8
60-65	5,45	0,3
65-70	2,95	0,2
70-75	2,34	0,1
>75	0,30	0,0
TOTAL	1812	100

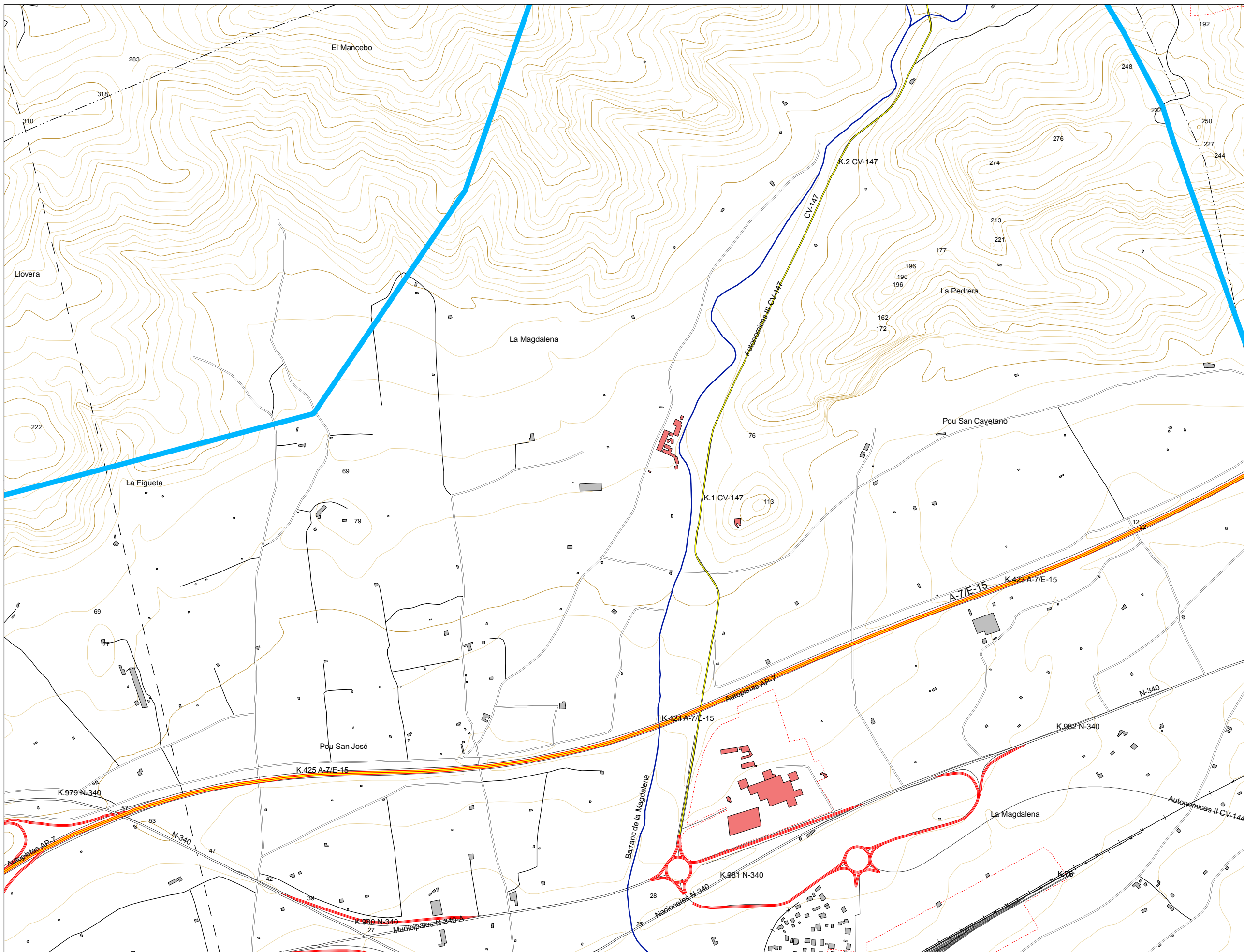
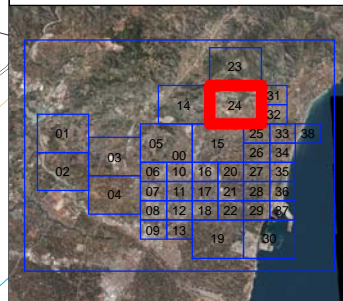
Usos de Edificios:

-  Aglomeración
-  Industrial
-  Recre-Deportivo
-  Residencial
-  Sanitario Docente
-  Zonas Terciarias

Niveles Sonoros

- <55 dB(A)
-  55-60 dB(A)
-  60-65 dB(A)
-  65-70 dB(A)
-  70-75 dB(A)
-  >75 dB(A)

Cuadrícula Situación








dB(A)	Lden	
	Nº personas expresados en centenas	%
<55	1787,62	98,6
55-60	13,77	0,8
60-65	5,45	0,3
65-70	2,95	0,2
70-75	2,34	0,1
>75	0,30	0,0
TOTAL	1812	100

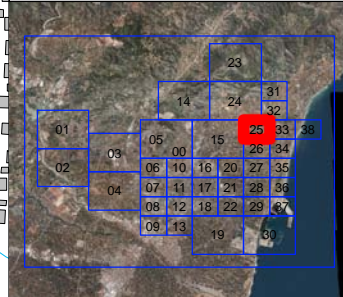
Usos de Edificios:

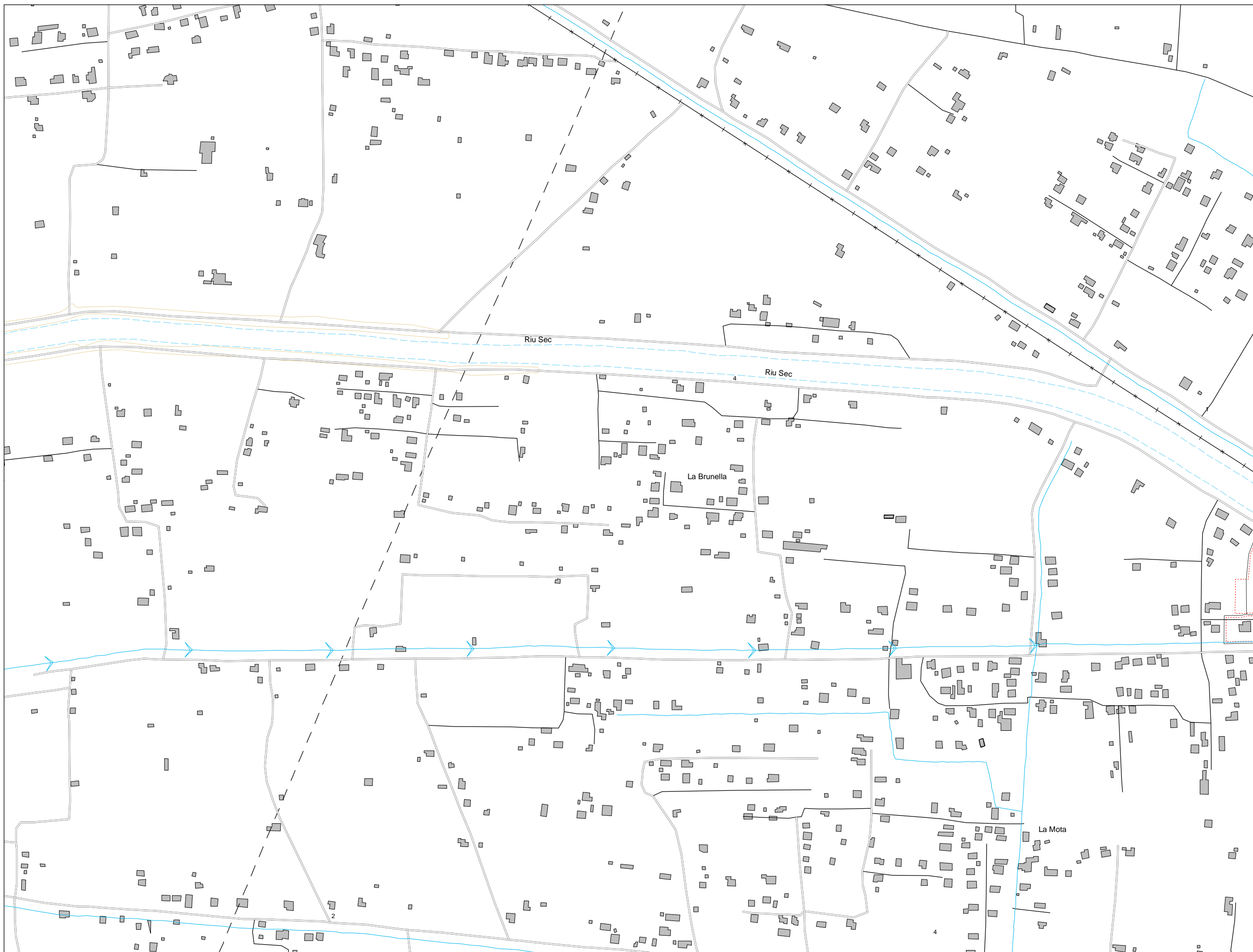
-  Aglomeración
-  Industrial
-  Recre-Deportivo
-  Residencial
-  Sanitario Docente
-  Zonas Terciarias

Niveles Sonoros

- <55 dB(A)
-  55-60 dB(A)
-  60-65 dB(A)
-  65-70 dB(A)
-  70-75 dB(A)
-  >75 dB(A)

Cuadrícula Situación





AJUNTAMENT DE CASTELLÓ

TABLA POBLACION AFECTADA

dB(A)	Lden	
	Nº personas expresados en centenas	%
<55	1787,62	98,6
55-60	13,77	0,8
60-65	5,45	0,3
65-70	2,95	0,2
70-75	2,34	0,1
>75	0,30	0,0
TOTAL	1812	100

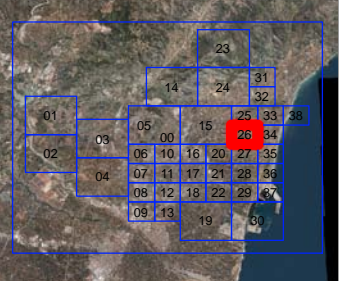
Usos de Edificios:

- Aglomeración
- Industrial
- Recre-Deportivo
- Residencial
- Sanitario Docente
- Zonas Terciarias

Niveles Sonoros

- <55 dB(A)
- 55-60 dB(A)
- 60-65 dB(A)
- 65-70 dB(A)
- 70-75 dB(A)
- >75 dB(A)

Cuadrícula Situación








dB(A)	Lden	
	Nº personas expresados en centenas	%
<55	1787,62	98,6
55-60	13,77	0,8
60-65	5,45	0,3
65-70	2,95	0,2
70-75	2,34	0,1
>75	0,30	0,0
TOTAL	1812	100

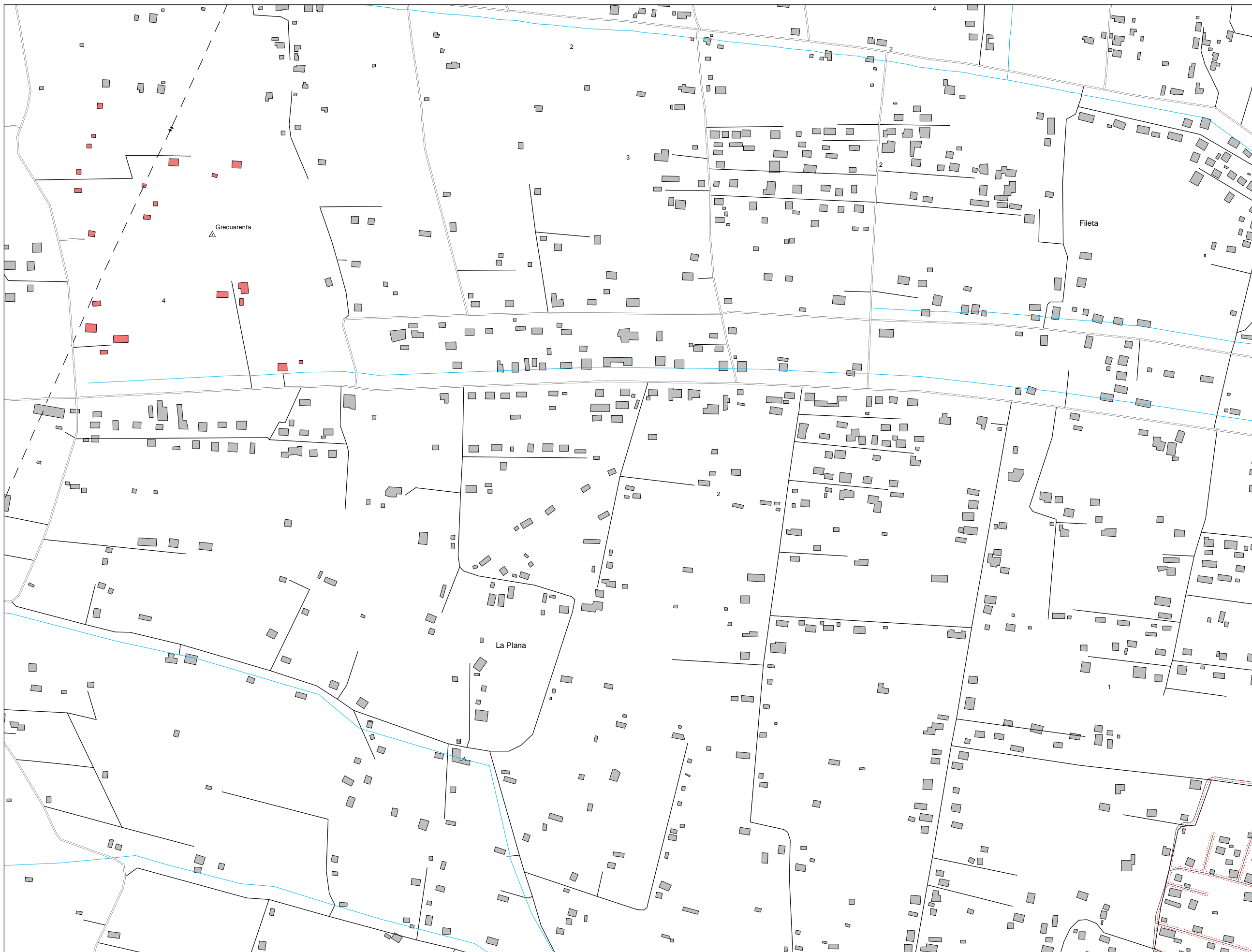
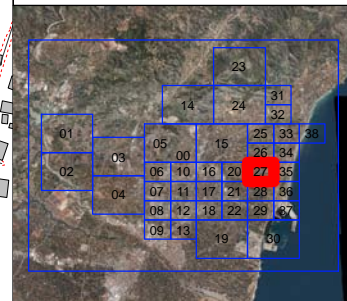
Usos de Edificios:

-  Aglomeración
-  Industrial
-  Recre-Deportivo
-  Residencial
-  Sanitario Docente
-  Zonas Terciarias

Niveles Sonoros

- <55 dB(A)
-  55-60 dB(A)
-  60-65 dB(A)
-  65-70 dB(A)
-  70-75 dB(A)
-  >75 dB(A)

Cuadrícula Situación








dB(A)	Lden	
	Nº personas expresados en centenas	%
<55	1787,62	98,6
55-60	13,77	0,8
60-65	5,45	0,3
65-70	2,95	0,2
70-75	2,34	0,1
>75	0,30	0,0
TOTAL	1812	100

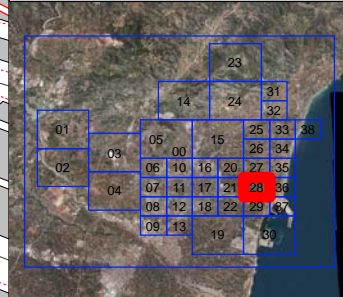
Usos de Edificios:

-  Aglomeración
-  Industrial
-  Recre-Deportivo
-  Residencial
-  Sanitario Docente
-  Zonas Terciarias

Niveles Sonoros

- <55 dB(A)
-  55-60 dB(A)
-  60-65 dB(A)
-  65-70 dB(A)
-  70-75 dB(A)
-  >75 dB(A)

Cuadrícula Situación



AJUNTAMENT DE CASTELLÓ







TABLA POBLACION AFECTADA

dB(A)	Lden	
	Nº personas expresados en centenas	%
<55	1787,62	98,6
55-60	13,77	0,8
60-65	5,45	0,3
65-70	2,95	0,2
70-75	2,34	0,1
>75	0,30	0,0
TOTAL	1812	100

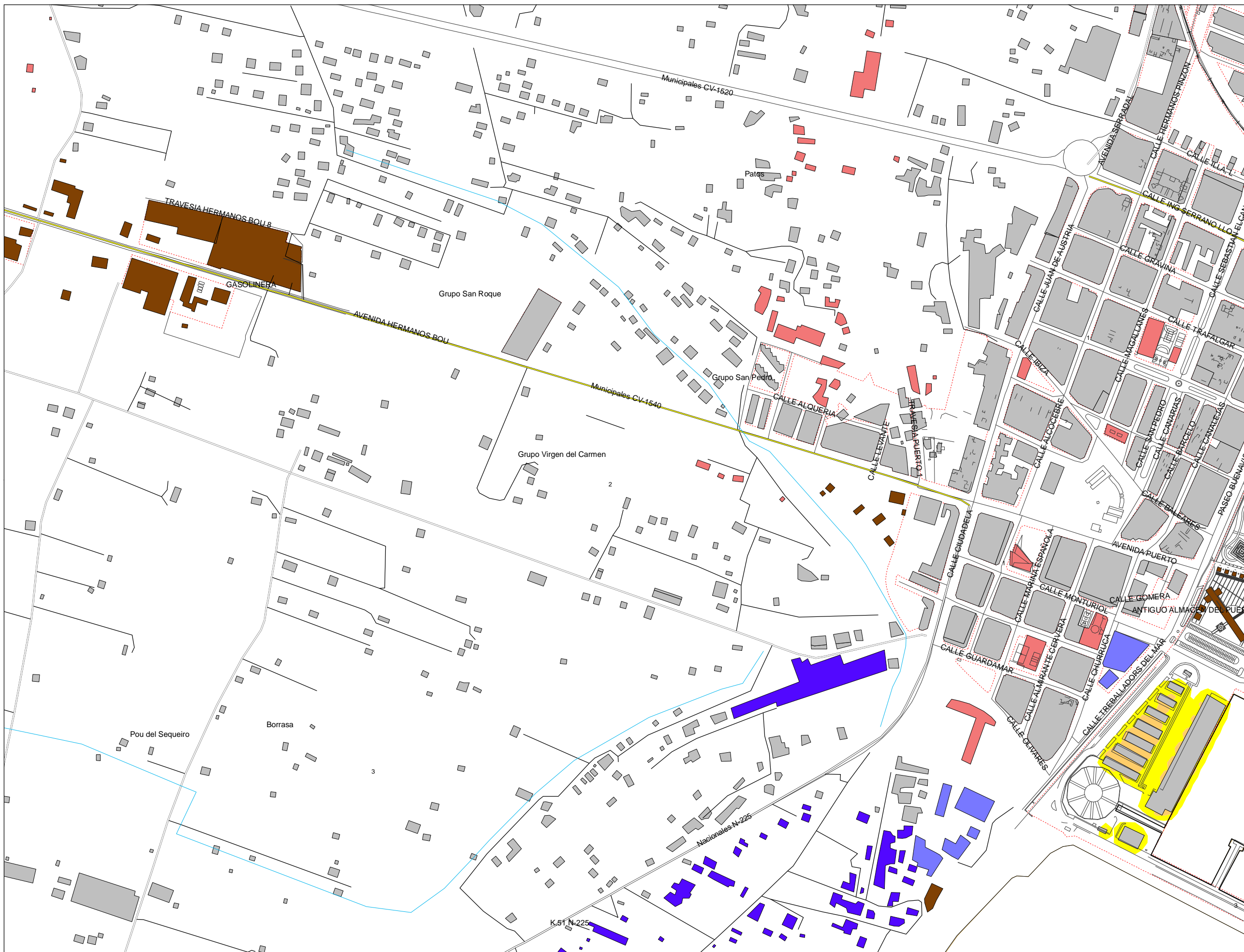
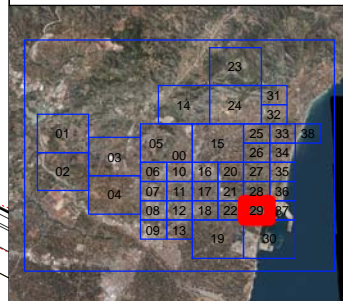
Usos de Edificios:

-  Aglomeración
-  Industrial
-  Recre-Deportivo
-  Residencial
-  Sanitario Docente
-  Zonas Terciarias

Niveles Sonoros

-  <55 dB(A)
-  55-60 dB(A)
-  60-65 dB(A)
-  65-70 dB(A)
-  70-75 dB(A)
-  >75 dB(A)

Cuadrícula Situación








dB(A)	Lden	
	Nº personas expresados en centenas	%
<55	1787,62	98,6
55-60	13,77	0,8
60-65	5,45	0,3
65-70	2,95	0,2
70-75	2,34	0,1
>75	0,30	0,0
TOTAL	1812	100

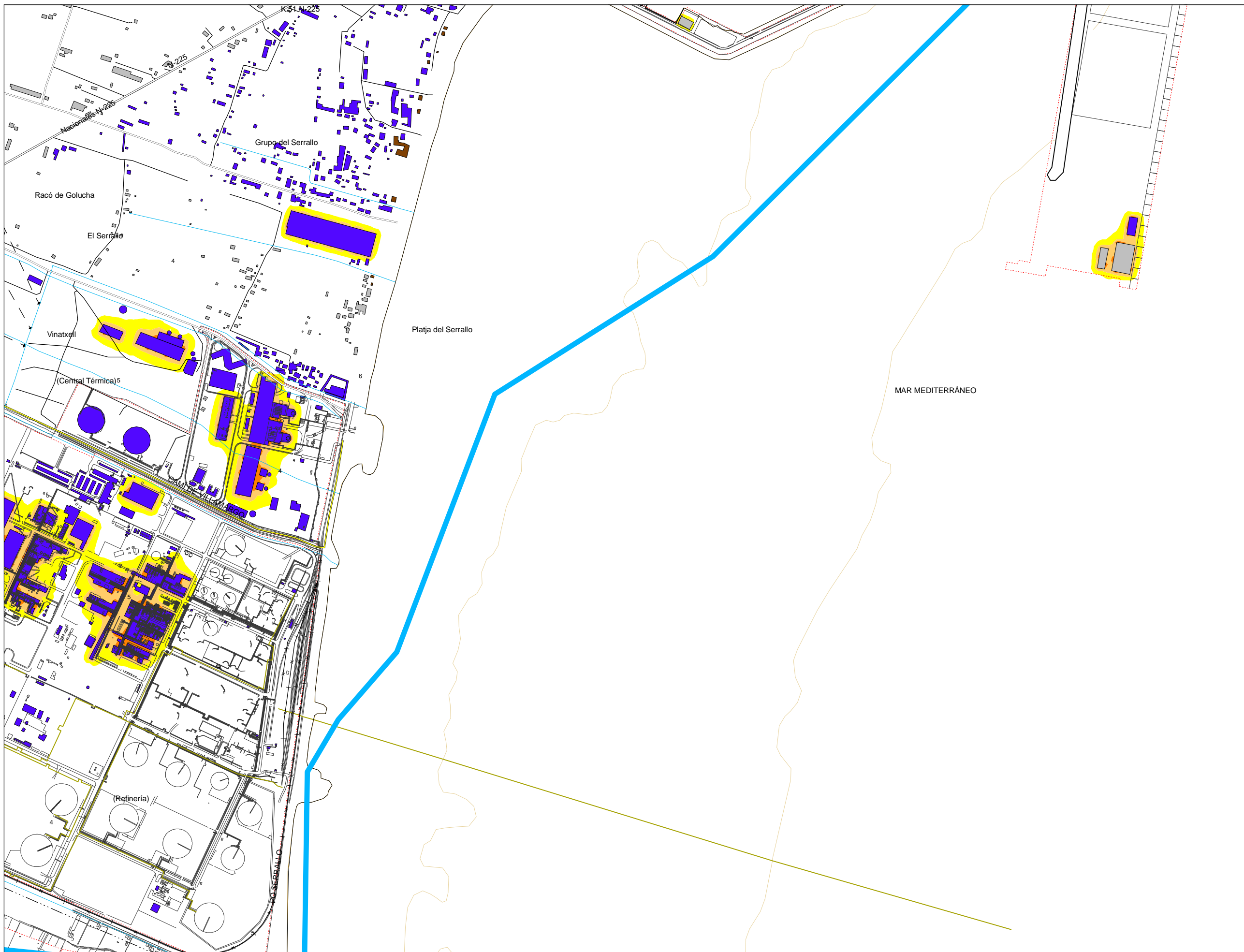
Usos de Edificios:

-  Aglomeración
-  Industrial
-  Recre-Deportivo
-  Residencial
-  Sanitario Docente
-  Zonas Terciarias

Niveles Sonoros

- <55 dB(A)
-  55-60 dB(A)
-  60-65 dB(A)
-  65-70 dB(A)
-  70-75 dB(A)
-  >75 dB(A)

Cuadrícula Situación








dB(A)	Lden	
	Nº personas expresados en centenas	%
<55	1787,62	98,6
55-60	13,77	0,8
60-65	5,45	0,3
65-70	2,95	0,2
70-75	2,34	0,1
>75	0,30	0,0
TOTAL	1812	100

Usos de Edificios:

-  Aglomeración
-  Industrial
-  Recre-Deportivo
-  Residencial
-  Sanitario Docente
-  Zonas Terciarias

Niveles Sonoros

- <55 dB(A)
-  55-60 dB(A)
-  60-65 dB(A)
-  65-70 dB(A)
-  70-75 dB(A)
-  >75 dB(A)

Cuadrícula Situación

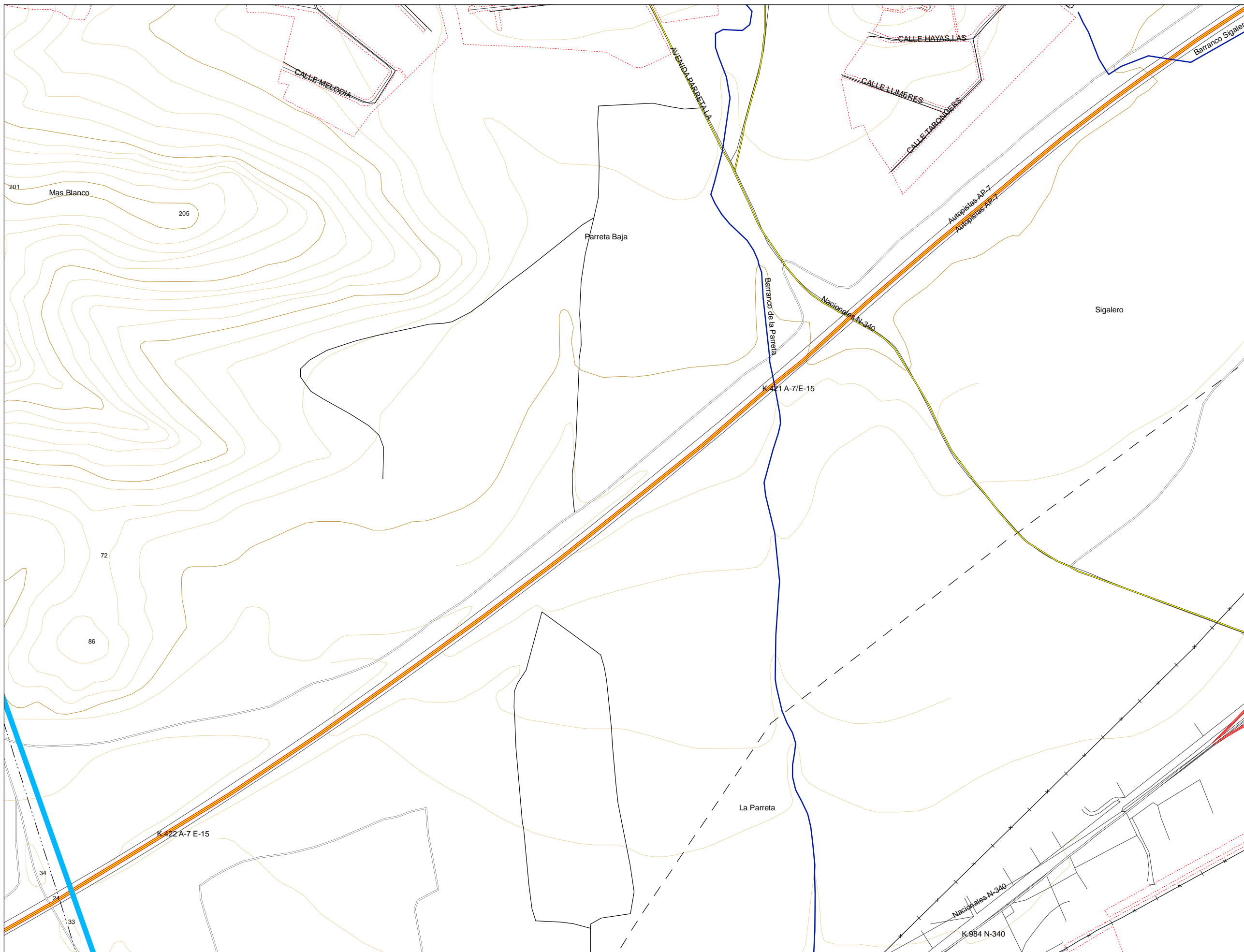
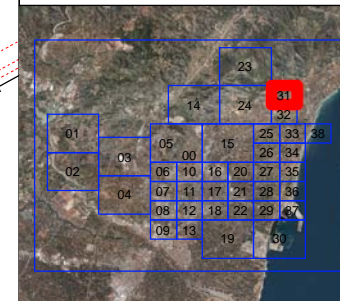







TABLA POBLACION AFECTADA

dB(A)	Lden	
	Nº personas expresados en centenas	%
<55	1787,62	98,6
55-60	13,77	0,8
60-65	5,45	0,3
65-70	2,95	0,2
70-75	2,34	0,1
>75	0,30	0,0
TOTAL	1812	100

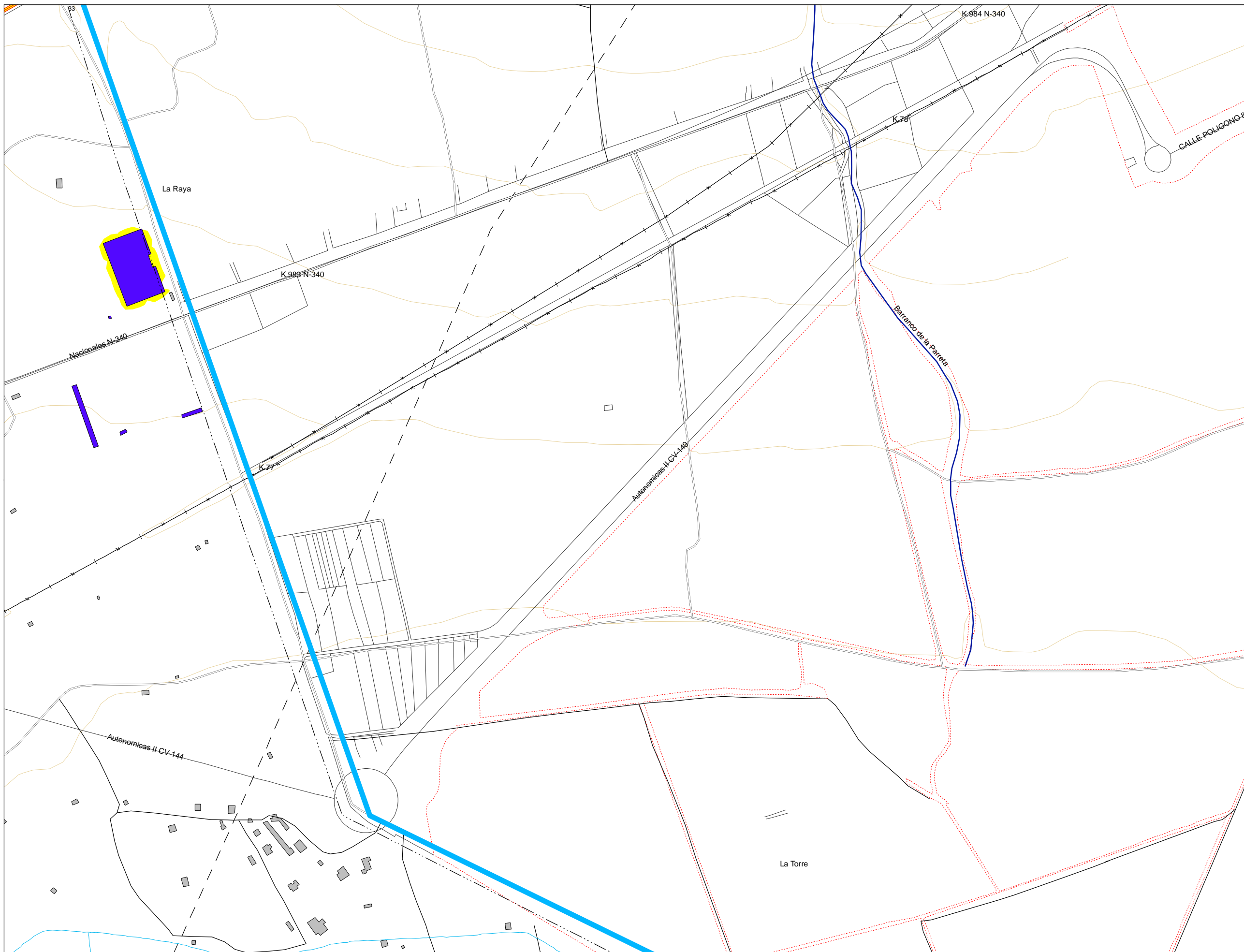
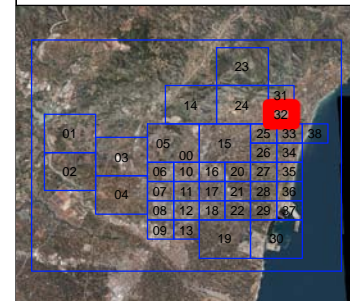
Usos de Edificios:

-  Aglomeración
-  Industrial
-  Recre-Deportivo
-  Residencial
-  Sanitario Docente
-  Zonas Terciarias

Niveles Sonoros

- <55 dB(A)
-  55-60 dB(A)
-  60-65 dB(A)
-  65-70 dB(A)
-  70-75 dB(A)
-  >75 dB(A)

Cuadrícula Situación









dB(A)	Lden	
	Nº personas expresados en centenas	%
<55	1787,62	98,6
55-60	13,77	0,8
60-65	5,45	0,3
65-70	2,95	0,2
70-75	2,34	0,1
>75	0,30	0,0
TOTAL	1812	100

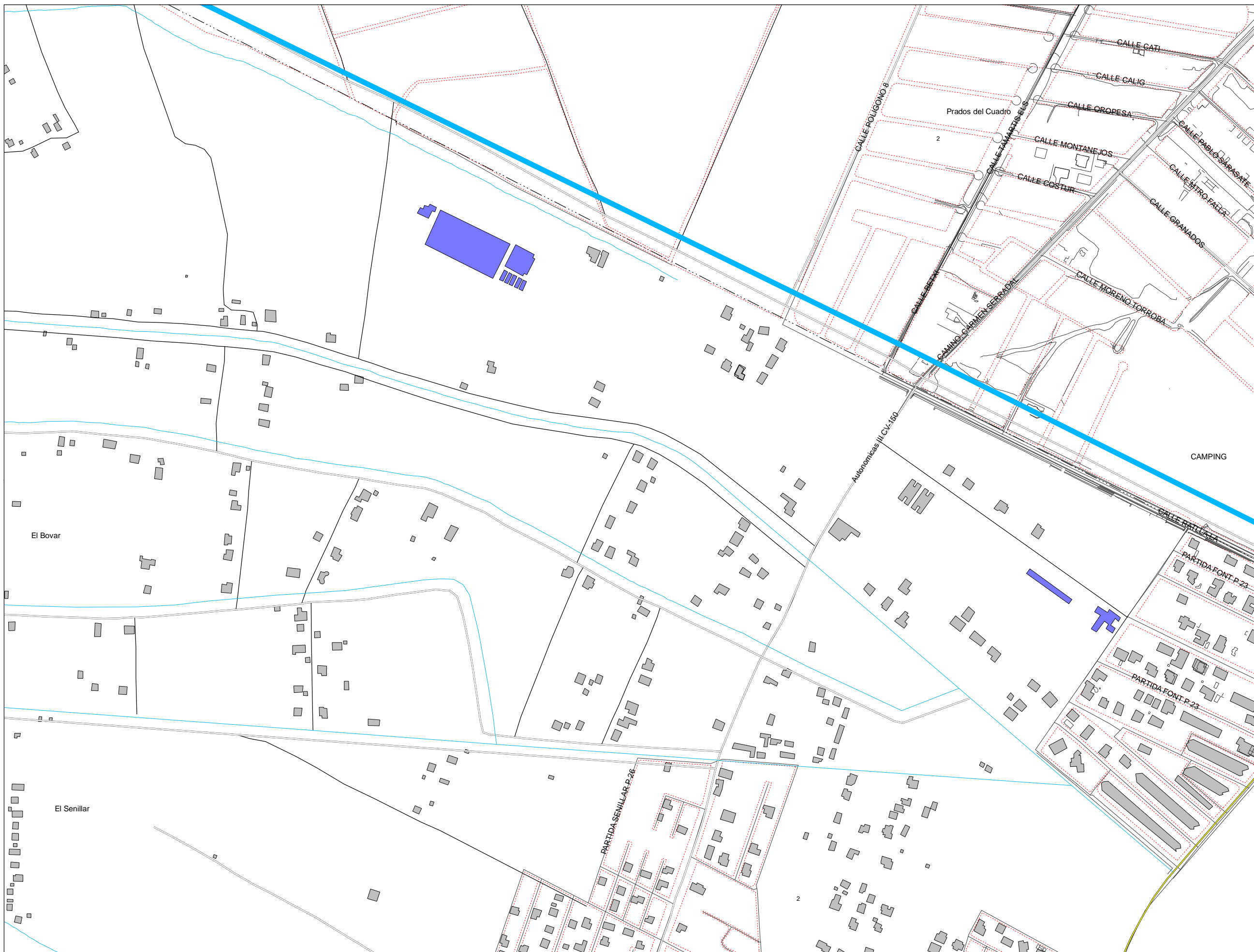
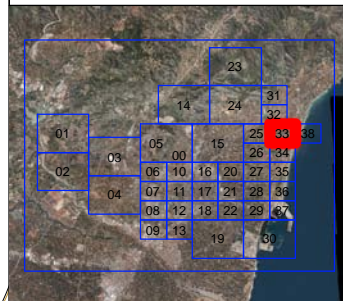
Usos de Edificios:

-  Aglomeración
-  Industrial
-  Recre-Deportivo
-  Residencial
-  Sanitario Docente
-  Zonas Terciarias

Niveles Sonoros

-  <55 dB(A)
-  55-60 dB(A)
-  60-65 dB(A)
-  65-70 dB(A)
-  70-75 dB(A)
-  >75 dB(A)

Cuadrícula Situación








dB(A)	Lden	
	Nº personas expresados en centenas	%
<55	1787,62	98,6
55-60	13,77	0,8
60-65	5,45	0,3
65-70	2,95	0,2
70-75	2,34	0,1
>75	0,30	0,0
TOTAL	1812	100

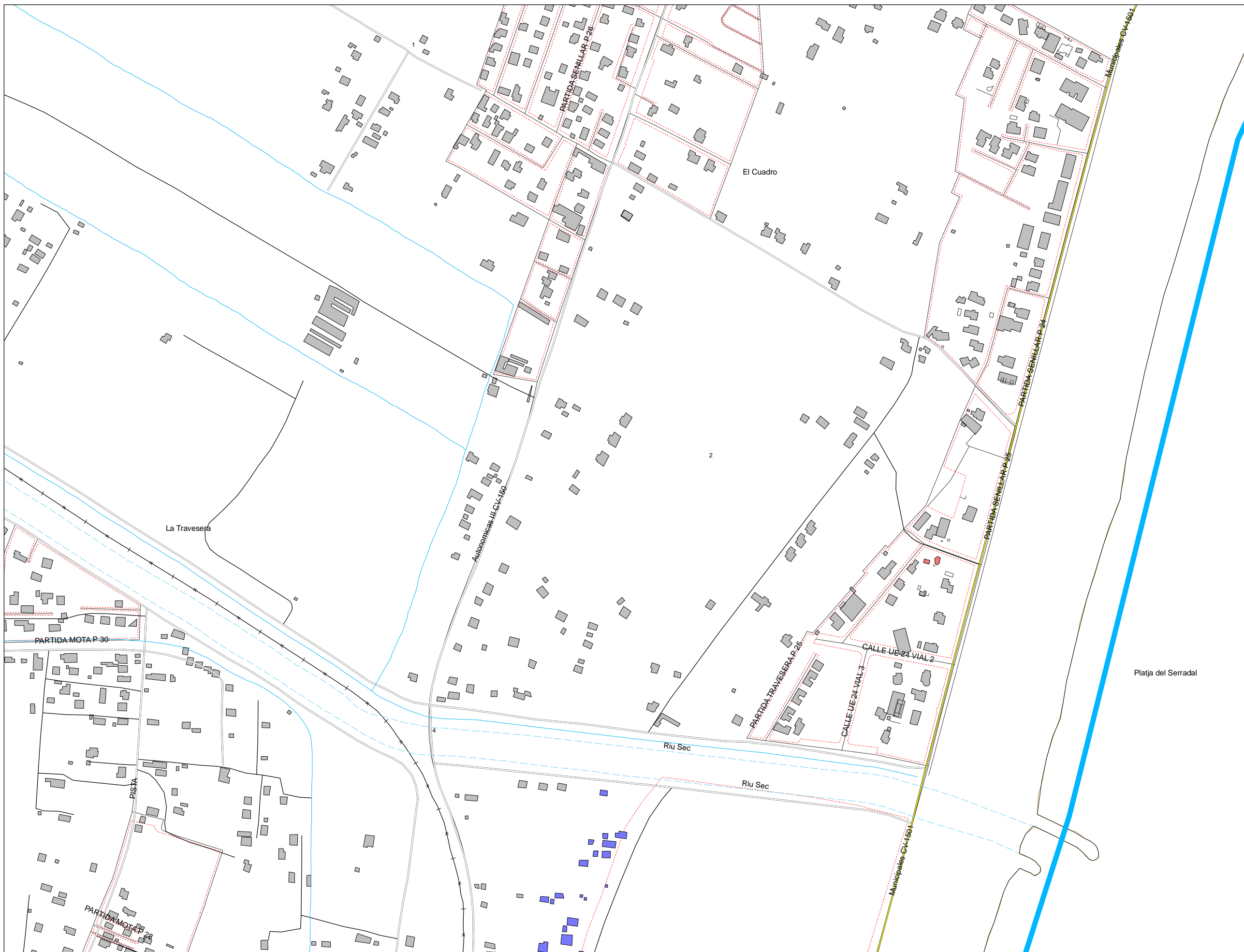
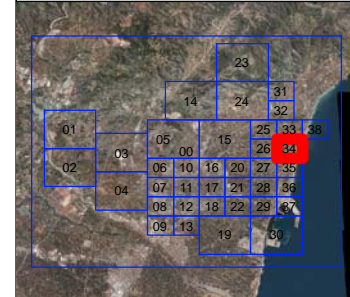
Usos de Edificios:

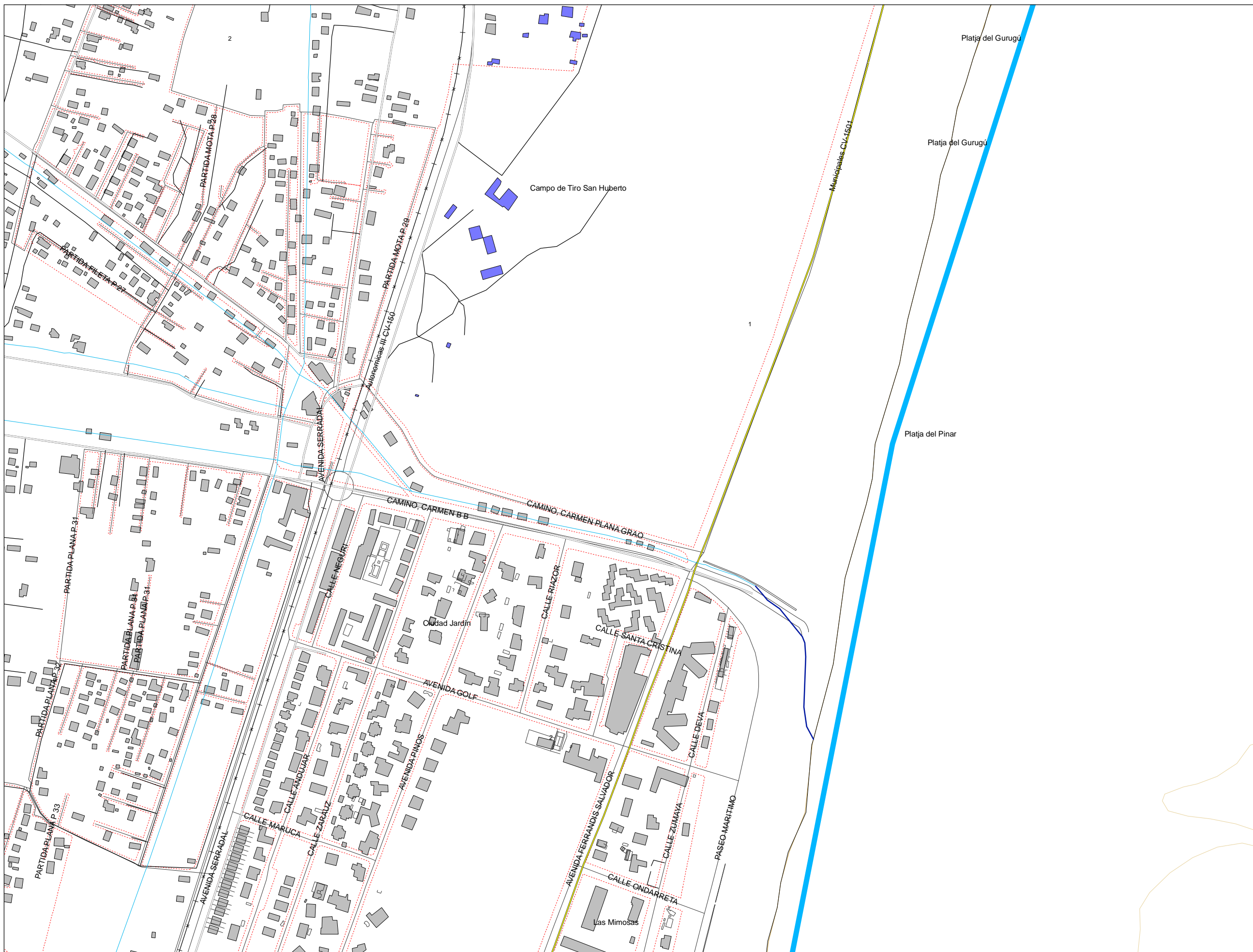
-  Aglomeración
-  Industrial
-  Recre-Deportivo
-  Residencial
-  Sanitario Docente
-  Zonas Terciarias

Niveles Sonoros

- <55 dB(A)
-  55-60 dB(A)
-  60-65 dB(A)
-  65-70 dB(A)
-  70-75 dB(A)
-  >75 dB(A)

Cuadrícula Situación





AJUNTAMENT DE CASTELLÓ

TABLA POBLACION AFECTADA

dB(A)	Lden	
	Nº personas expresados en centenas	%
<55	1787,62	98,6
55-60	13,77	0,8
60-65	5,45	0,3
65-70	2,95	0,2
70-75	2,34	0,1
>75	0,30	0,0
TOTAL	1812	100

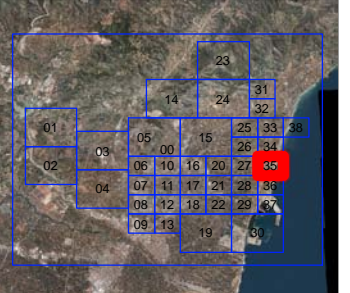
Usos de Edificios:

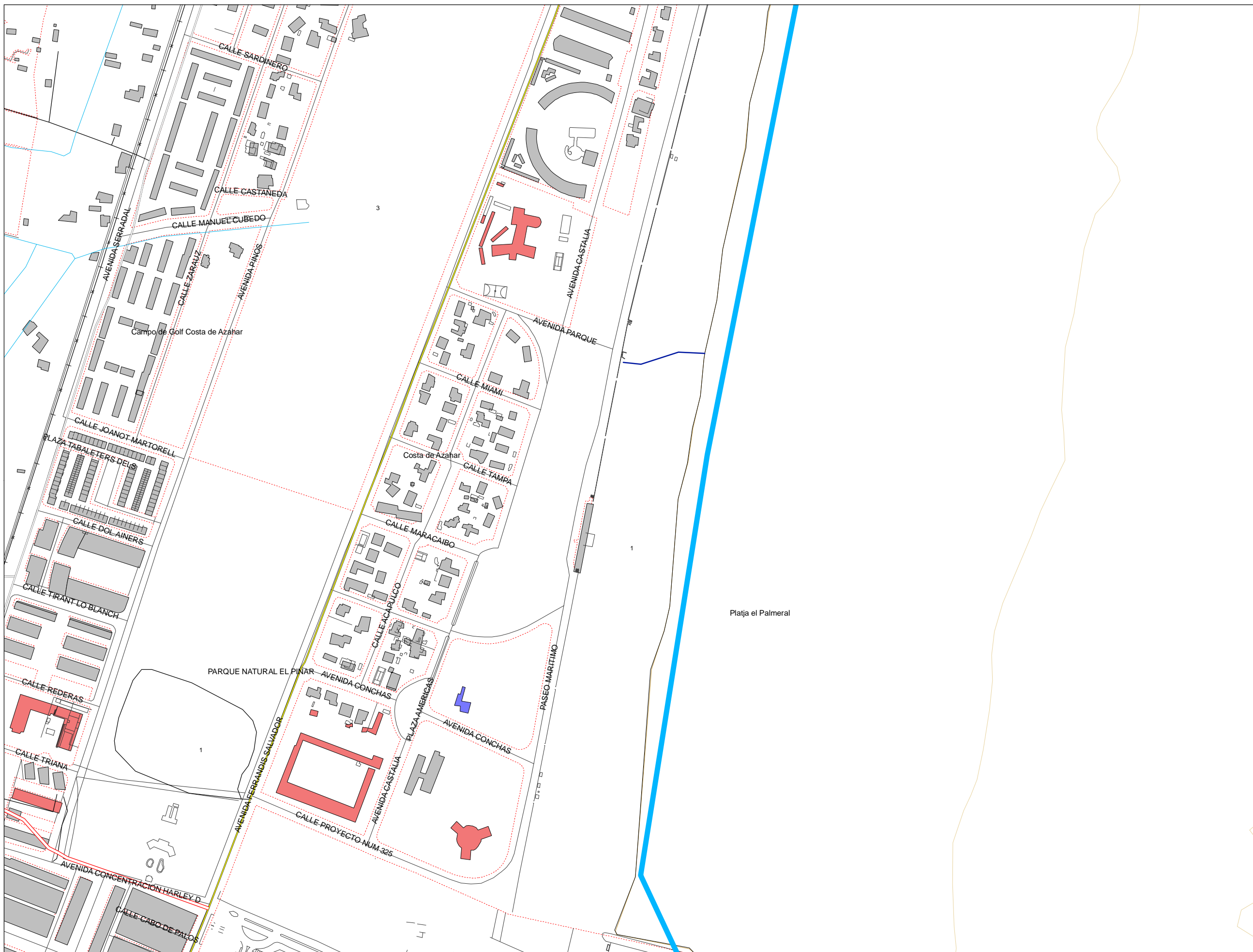
- █ Aglomeración
- █ Industrial
- █ Recre-Deportivo
- █ Residencial
- █ Sanitario Docente
- █ Zonas Terciarias

Niveles Sonoros

- <55 dB(A)
- █ 55-60 dB(A)
- █ 60-65 dB(A)
- █ 65-70 dB(A)
- █ 70-75 dB(A)
- █ >75 dB(A)

Cuadrícula Situación





AJUNTAMENT DE CASTELLÓ

TABLA POBLACION AFECTADA

dB(A)	Lden	
	Nº personas expresados en centenas	%
<55	1787,62	98,6
55-60	13,77	0,8
60-65	5,45	0,3
65-70	2,95	0,2
70-75	2,34	0,1
>75	0,30	0,0
TOTAL	1812	100

Usos de Edificios:

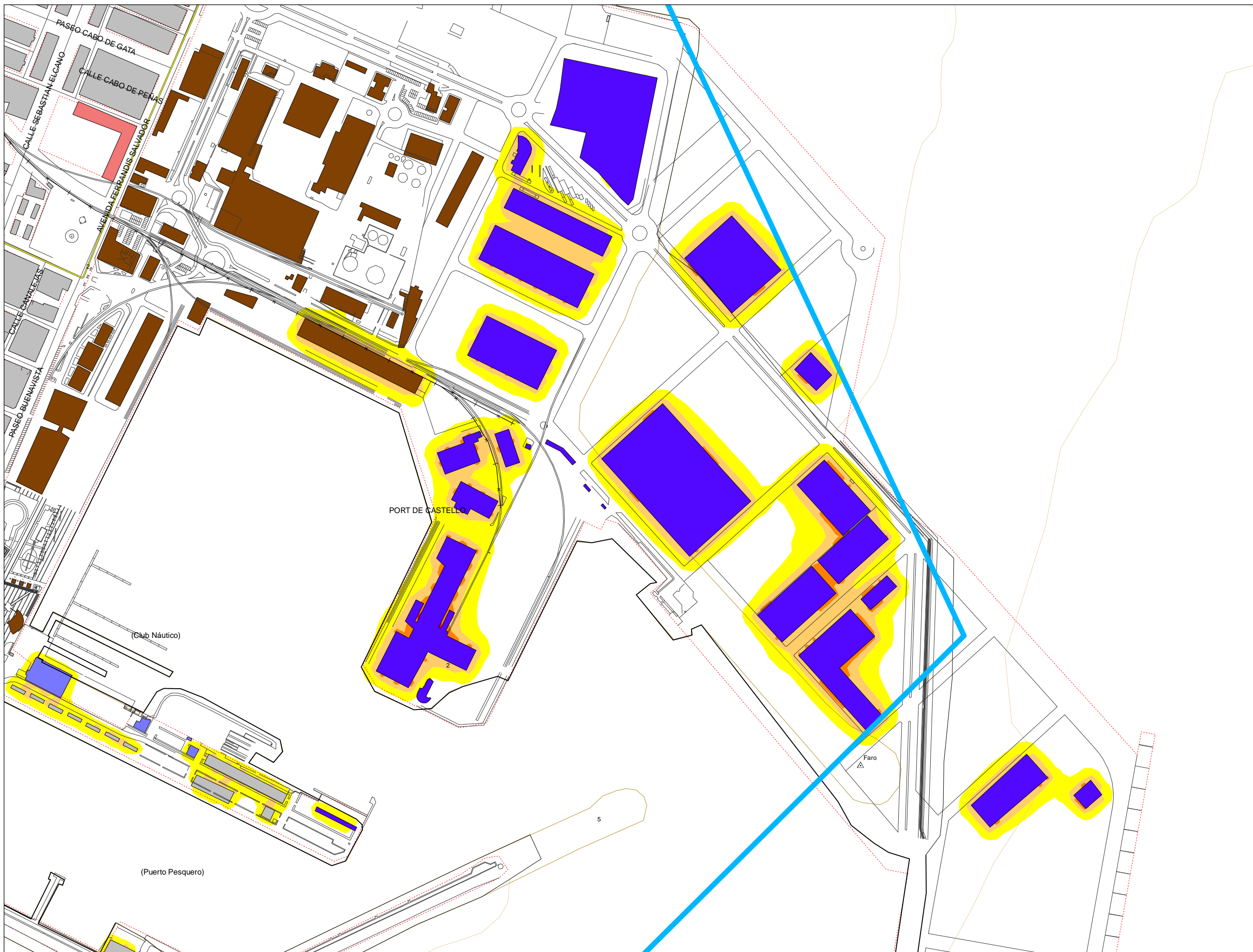
- Aglomeración
- Industrial
- Recre-Deportivo
- Residencial
- Sanitario Docente
- Zonas Terciarias

Niveles Sonoros

- <55 dB(A)
- 55-60 dB(A)
- 60-65 dB(A)
- 65-70 dB(A)
- 70-75 dB(A)
- >75 dB(A)

Cuadrícula Situación





AJUNTAMENT DE CASTELLÓ

TABLA POBLACION AFECTADA

dB(A)	Lden	
	Nº personas expresados en centenas	%
<55	1787,62	98,6
55-60	13,77	0,8
60-65	5,45	0,3
65-70	2,95	0,2
70-75	2,34	0,1
>75	0,30	0,0
TOTAL	1812	100

Usos de Edificios:

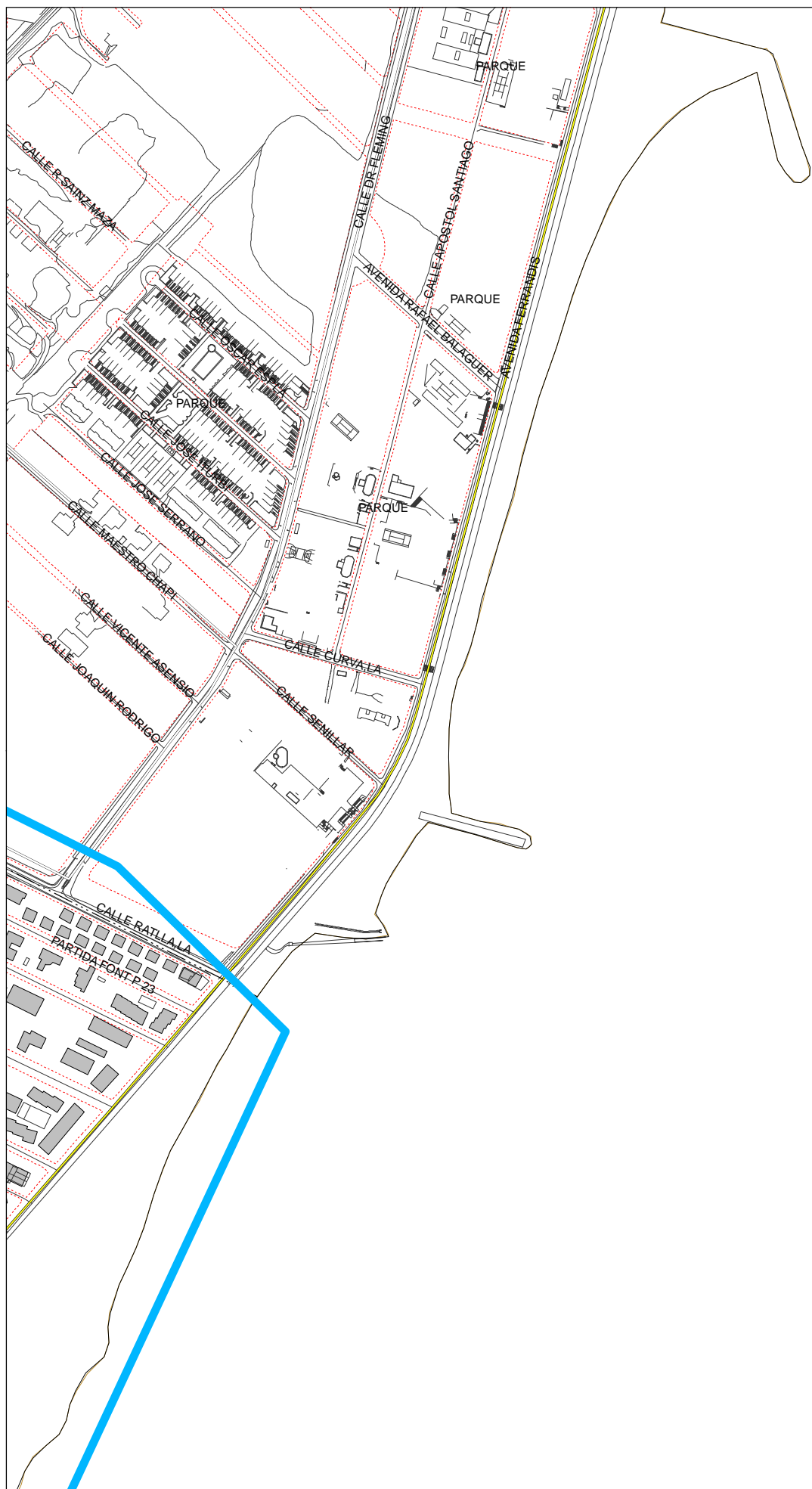
- ▭ Aglomeración
- ▭ Industrial
- ▭ Recre-Deportivo
- ▭ Residencial
- ▭ Sanitario Docente
- ▭ Zonas Terciarias

Niveles Sonoros

- ▭ <math>< 55\text{ dB(A)}</math>
- ▭ 55-60 dB(A)
- ▭ 60-65 dB(A)
- ▭ 65-70 dB(A)
- ▭ 70-75 dB(A)
- ▭ >75 dB(A)

Cuadrícula Situación





AJUNTAMENT DE CASTELLÓ






TABLA POBLACION AFECTADA

dB(A)	Lden	
	Nº personas expresados en centenas	%
<55	1787,62	98,6
55-60	13,77	0,8
60-65	5,45	0,3
65-70	2,95	0,2
70-75	2,34	0,1
>75	0,30	0,0
TOTAL	1812	100

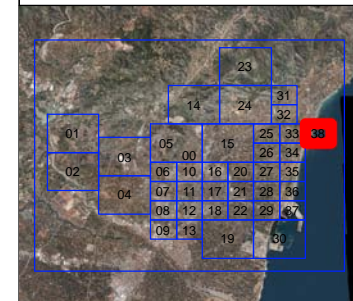
Usos de Edificios:

-  Aglomeración
-  Industrial
-  Recre-Deportivo
-  Residencial
-  Sanitario Docente
-  Zonas Terciarias

Niveles Sonoros

- <55 dB(A)
-  55-60 dB(A)
-  60-65 dB(A)
-  65-70 dB(A)
-  70-75 dB(A)
-  >75 dB(A)

Cuadrícula Situación



Título del Proyecto:
MAPA ESTRATEGICO DE RUIDO
AGLOMERACIÓN DE CASTELLÓN DE LA PLANA



Fdo: Juan Luis Aguilera

ESCALA ORIGINAL UNE A-3
 Numerica: 1:5.000
 Gráfica
 0 100 Metros



Título del Plano:
Mapa de Ruido Afección Industria
Indicador Lden (24h)

Fecha:
Febrero 2012

Codigo: Ag_VAL_33_4I_38

Hoja 38 de 38