

- Elementos cartográficos:
- - - Límite municipal
  - Camino
  - +— Ferrocarril
  - Red viaria
  - Corriente de agua
  - Edificación
  - Agua superficial
  - Playa

- Distribución de hojas:
- Límite UME
  - Hojas con resultados
  - Hojas sin resultados

Fuentes de datos de referencia:

BCN500: Instituto Geográfico Nacional  
 BCV05: Institut Cartogràfic Valencià; Diputació de Castelló; Acadèmia Valenciana de la Llengua; Centre de Gestió de Serveis de Suport a la Mobilitat (CEGESEM); Instituto Geográfico Nacional; Conselleria de Agricultura, Desarrollo Rural, Emergencia Climática y Transición Ecológica  
 BCV50: Institut Cartogràfic Valencià, Acadèmia Valenciana de la Llengua  
 Delimitación territorial: Institut Cartogràfic Valencià; Instituto Geográfico Nacional  
 Edificios: © Dirección General del Catastro  
 Toponimia: Acadèmia Valenciana de la Llengua e Institut Cartogràfic Valencià

Expediente: 22078  
 Documento: 220359



Consultor:  
**AAC CENTRO DE ACÚSTICA APLICADA**  
 Ingeniería + Laboratorio

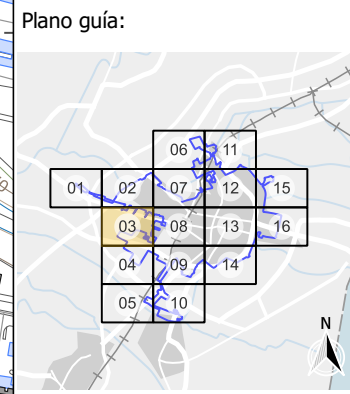
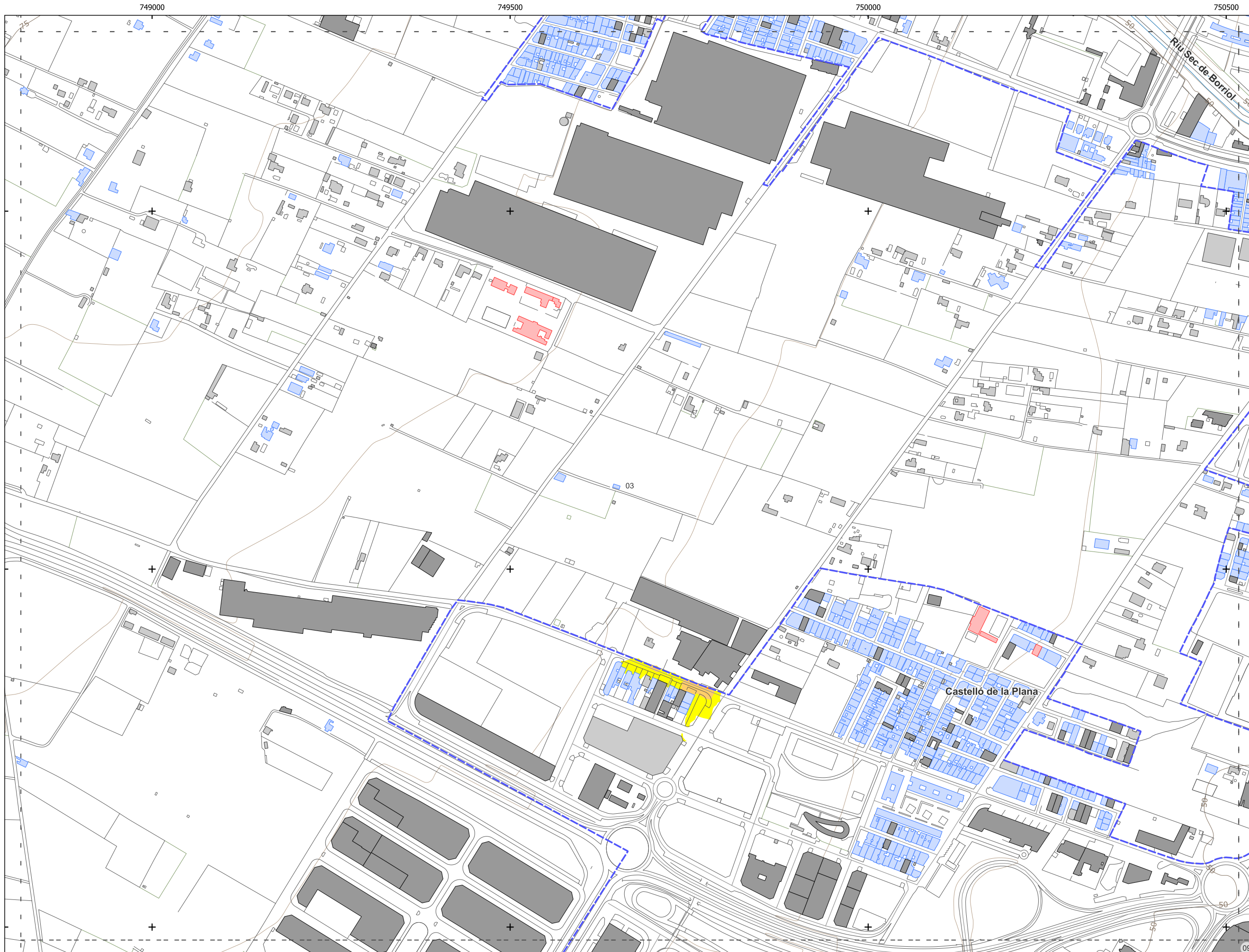
Escala: 0 0,5 1 km  
 DIN-A3: 1/30.000  
 Sistema de referencia:  
 ETRS89 - UTM, origen de altitudes: NMM Alicante

Título del estudio:  
**MAPA ESTRATÉGICO DE RUIDO DE LA AGLOMERACIÓN DE CASTELLÓ DE LA PLANA**

Título del plano:  
 Mapa de Ruido industrial.  
 Día completo (Lden)

Fecha:  
 Septiembre 2022

Nº. de plano:  
 9  
 Nº. de hoja:  
 0 - Distribuidor



Correspondencia con hoja 07 del MER 2011

Elementos cartográficos:

- Ferrocarril
- Construcción lineal
- Otros delimitadores
- Eje de vía
- Curva de nivel
- Curva de nivel directora
- Corriente de agua
- Otras construcciones
- Límite municipal
- Límite de la aglomeración

Usos de edificios:

- Residencial
- Sanitario / Docente
- Industrial y Terciario
- Otros

Niveles sonoros dB(A):

- 55-60
- 60-65
- 65-70
- 70-75
- ≥ 75

Expediente: 22078  
Documento: 220359



Consultor:  
**AAC CENTRO DE ACÚSTICA APLICADA**  
Ingeniería + Laboratorio

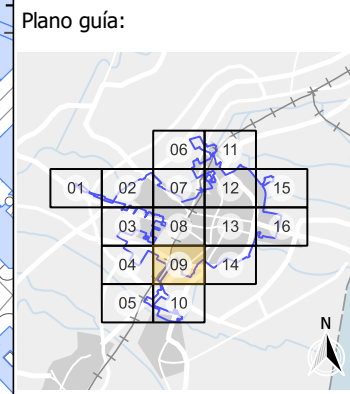
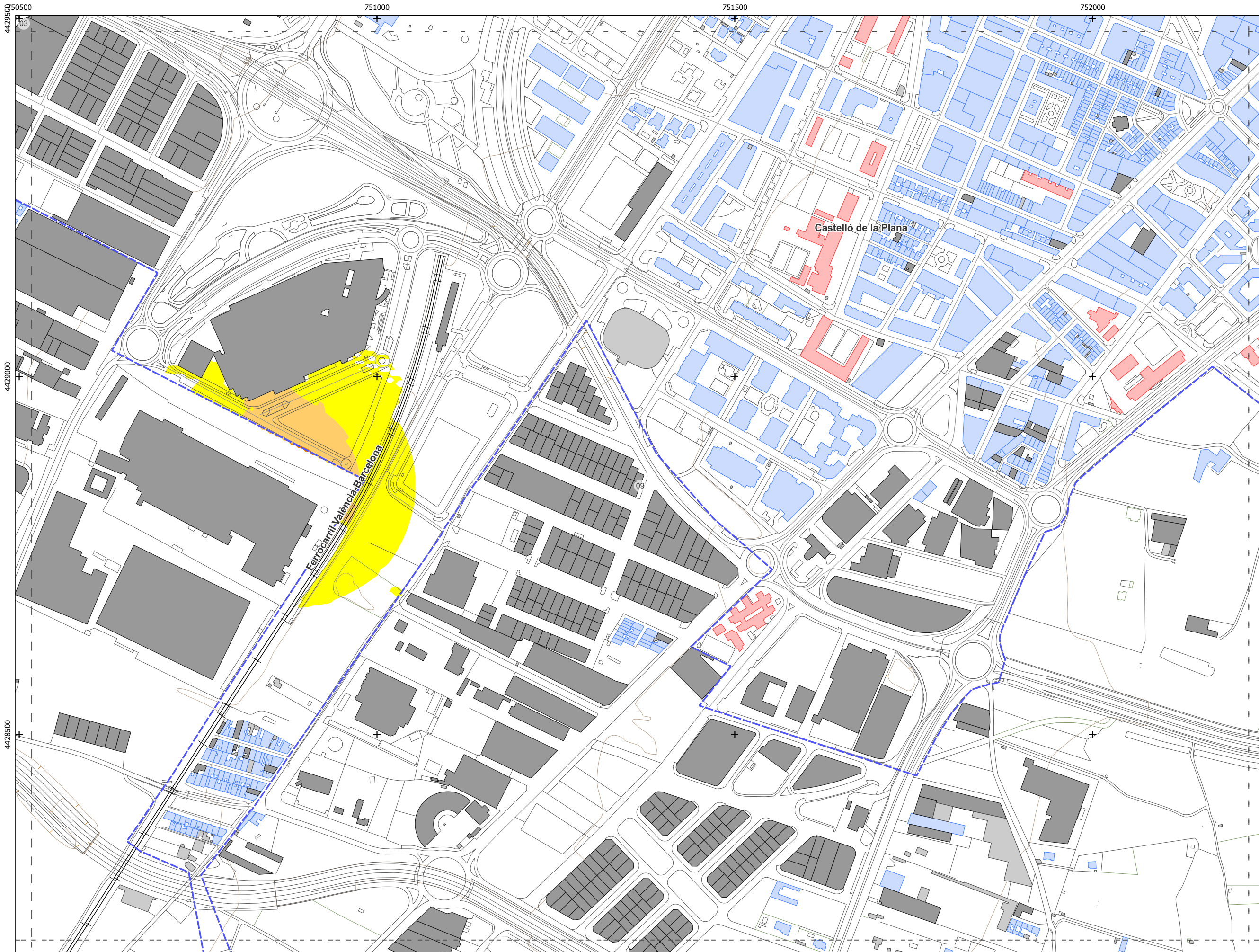
Escala: 0 0,05 0,1 km  
DIN-A3: 1/5.000  
Sistema de referencia:  
ETRS89 - UTM, origen de altitudes: NMM Alicante

Título del estudio:  
MAPA ESTRATÉGICO DE RUIDO DE LA AGLOMERACIÓN DE CASTELLÓ DE LA PLANA

Título del plano:  
Mapa de Ruido industrial.  
Día completo (Lden)

Fecha:  
Septiembre 2022

Nº. de plano: 9  
Nº. de hoja: 1 de 2



Correspondencia con hoja 12 del MER 2011

- Elementos cartográficos:
- Ferrocarril
  - Construcción lineal
  - Otros delimitadores
  - Eje de vía
  - Curva de nivel
  - Curva de nivel directora
  - Corriente de agua
  - Otras construcciones
  - Límite municipal
  - Límite de la aglomeración

- Usos de edificios:
- Residencial
  - Sanitario / Docente
  - Industrial y Terciario
  - Otros

- Niveles sonoros dB(A):
- 55-60
  - 60-65
  - 65-70
  - 70-75
  - ≥ 75

Expediente: 22078  
Documento: 220359



Consultor:  
**AAC CENTRO DE ACÚSTICA APLICADA**  
Ingeniería + Laboratorio

Escala: 0 0,05 0,1 km  
DIN-A3: 1/5.000  
Sistema de referencia:  
ETRS89 - UTM, origen de altitudes: NMM Alicante

Título del estudio:  
MAPA ESTRATÉGICO DE RUIDO DE LA AGLOMERACIÓN DE CASTELLÓ DE LA PLANA

Título del plano:  
Mapa de Ruido industrial.  
Día completo (Lden)

Fecha:  
Septiembre 2022

Nº. de plano: 9  
Nº. de hoja: 2 de 2